



**PRÉFET
DE LA RÉGION
NOUVELLE-AQUITAINE**

*Liberté
Égalité
Fraternité*

RN 141 – SECTION CHASSENEUIL-SUR- BONNIEURE – ROUMAZIÈRES-LOUBERT

**DOSSIER DE DEMANDE D'AUTORISATION ENVIRONNEMENTALE – VOLET B2 :
PIECES JUSTIFICATIVES DE LA DEMANDE D'AUTORISATION AU TITRE DE LA LOI SUR L'EAU
- CARTOGRAPHIES**

30 octobre 2023



Informations relatives au document

INFORMATIONS GÉNÉRALES

Auteur(s) Olivier ROMÉJON / Laurent DAUVERCHAIN / Marion VIGIER
Fonction Chef de projet / Cartographe
Version V7

HISTORIQUE DES MODIFICATIONS

Version	Date	Vérfié par	Fonction	Signature
V0	13/12/2019	Valérie ROBINET	Chef de projet	
V1	16/10/2020	Valérie ROBINET	Chef de projet	
V2	14/09/2021	Valérie ROBINET	Chef de projet	
V3	21/09/2021	Valérie ROBINET	Chef de projet	
V6	07/06/2022	Valérie ROBINET	Chef de projet	
V7	30/10/2023	Valérie ROBINET	Chef de projet	

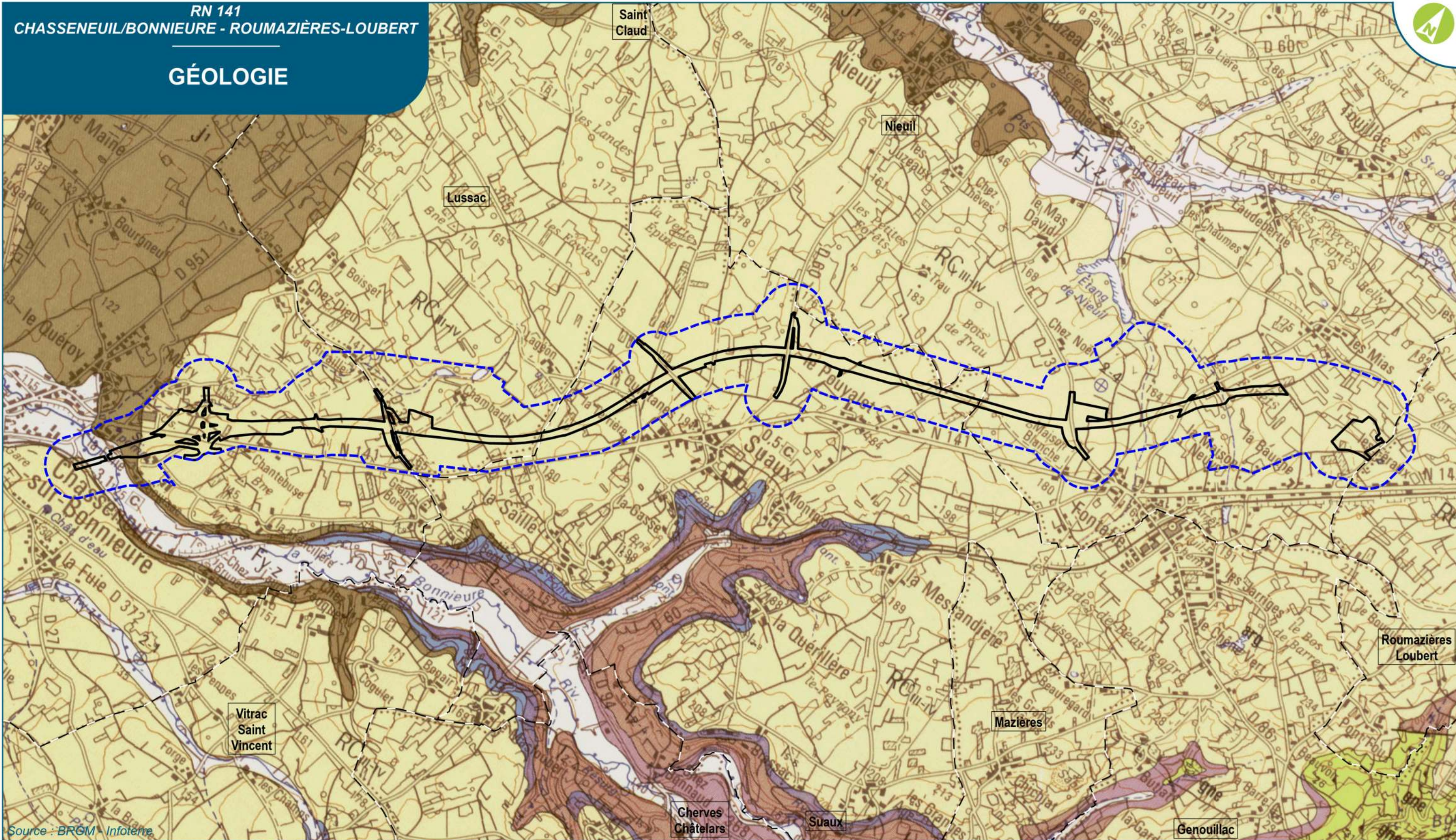
DESTINATAIRES

Nom	Entité
Stéphane PICARD	DREAL Nouvelle Aquitaine / SDIT /DIRNP

SOMMAIRE

Figure 1 : Géologie	4
Figure 2 : Réseau Hydrographique	5
Figure 3 : Captages Alimentation en Eau Potable	6
Figure 4a: Synthèse des continuités écologiques et enjeux	7
Figure 4b : Trame Verte et Bleue	8
Figure 5 : Patrimoine naturel	9
Figure 6 : Habitats naturels et semi-naturels	10
Figure 7 : Zones humides	14
Figure 8a : Flore patrimoniale et flore exotique envahissante (Source : EGIS 2019)	18
Figure 8b : Flore patrimoniale et flore exotique envahissante (Source : NCA Environnement 2023)	22
Figure 9a : Localisation des espèces et Habitats d'espèces – Oiseaux (Source : EGIS 2019)	26
Figure 9b : Habitats d'espèces – Avifaune nicheuse (Source : NCA Environnement 2023)	30
Figure 9c : Habitats d'espèces – Avifaune hivernante (Source : NCA Environnement 2023)	34
Figure 9d : Habitats d'espèces – Avifaune migratrice (Source : NCA Environnement 2023)	38
Figure 10a : Habitats d'espèces – Mammifères (hors chiroptères) (Source : EGIS 2019)	42
Figure 10b : Habitats d'espèces – Mammifères (Source : NCA Environnement 2023)	46
Figure 11a : Habitats d'espèces – Chiroptères (Source : EGIS 2019)	50
Figure 11b : Habitats d'espèces – Chiroptères (Source : NCA Environnement 2023)	54
Figure 12a : Habitats d'espèces– Amphibiens (Source : EGIS 2019)	58
Figure 12b : Habitats d'espèces – Amphibiens (Source : NCA Environnement 2023)	62
Figure 13a : Habitats d'espèces – Reptiles (Source : EGIS 2019)	66
Figure 13b : Habitats d'espèces – Reptiles (Source : NCA Environnement 2023)	70
Figure 14a : Habitats d'espèces – Insectes (Source : EGIS 2019)	74
Figure 14b : Habitats d'espèces – Insectes (Source : NCA Environnement 2023)	78
Figure 15 : Habitats d'espèces – Poissons (Source : EGIS 2019)	82
Figure 16 : Enjeu habitats d'espèces	86
Figure 17 : Projet	90
Figure 38 : Réduction des emprises foncière et travaux	94
Figure 34 : Évitement et réduction en phase chantier	98
Figure 35 : Réduction en phase exploitation	102
Figure 37 : Remise en état des emprises travaux après le chantier	106
Figure 36 : Désimperméabilisation	110
Figure 23 : Zone Natura 2000	114

GÉOLOGIE



Source : BRGM - Infoterre

Date :
Septembre 2023

Fond de plan :
BRGM

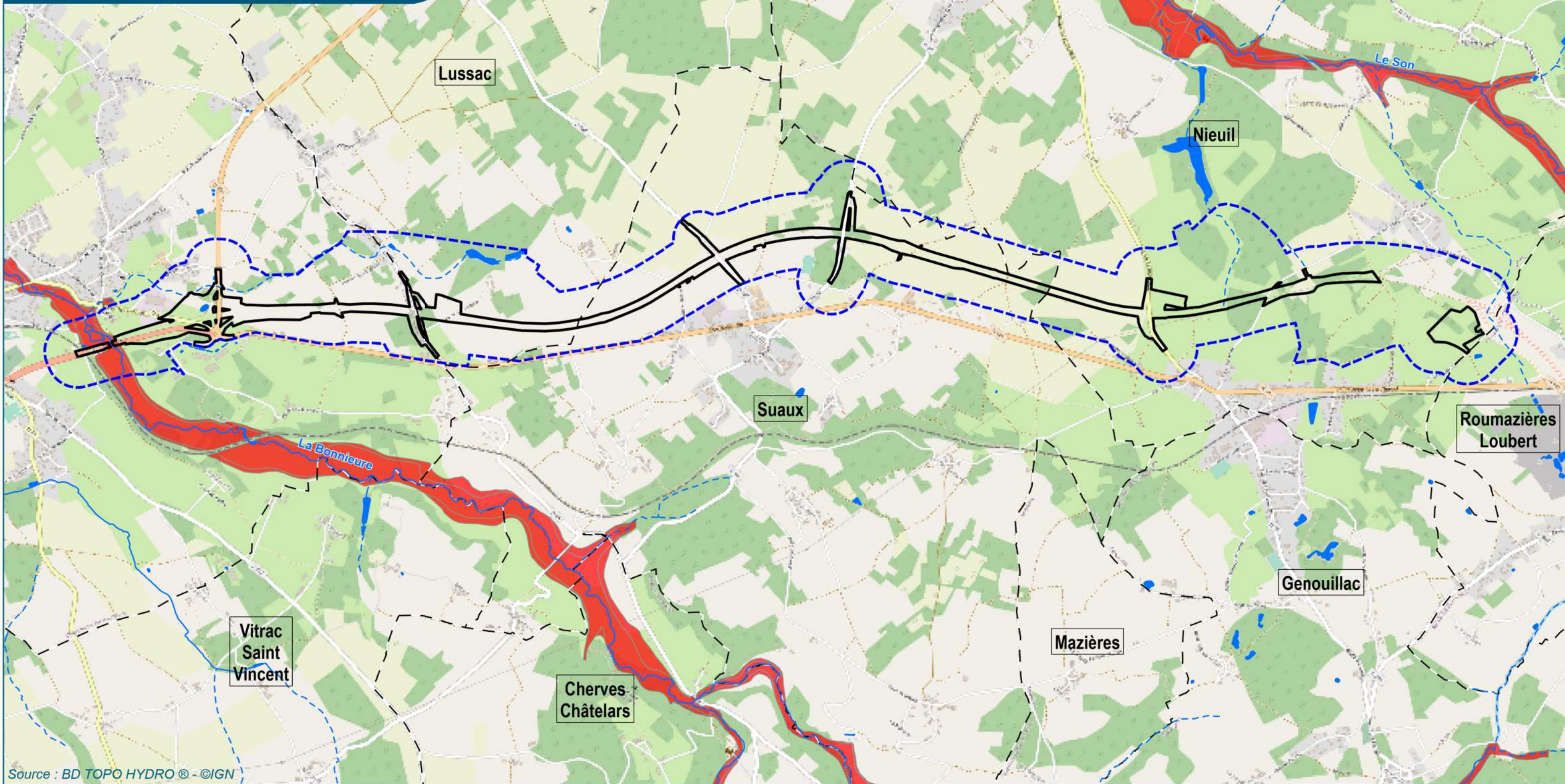
0 0,5 1 km

- Limite de commune
- Aires d'étude**
- Aire d'étude rapprochée (200 m.)
- Aire d'étude immédiate (emprise travaux)

Géologie :

- Basse terrasse : Argile
- Argile sableuse à silex plus ou moins colluvionnée
- Calcaires fins blancs à silex
- Calcaires fins jaunes à silex et ponctuations ocre
- Marnes gris-bleu pyriteuses
- Calcaires dolomitiques gréseux à silex
- Dolomies jaunes parfois oolithiques
- Grès, arkoses, sables et argiles
- Micaschistes alumineux et quartzites micacés à biotite-grenat +- staurotide

RÉSEAU HYDROGRAPHIQUE



Source : BD TOPO HYDRO © - ©IGN

Date :
Septembre 2023



Fond de plan :
OpenStreetMap



— — Limite de commune

Aires d'étude
- - - Aire d'étude rapprochée (200 m.)

▭ Aire d'étude immédiate (emprise travaux)

Hydrographie

— Cours d'eau permanent

- - - Cours d'eau temporaire

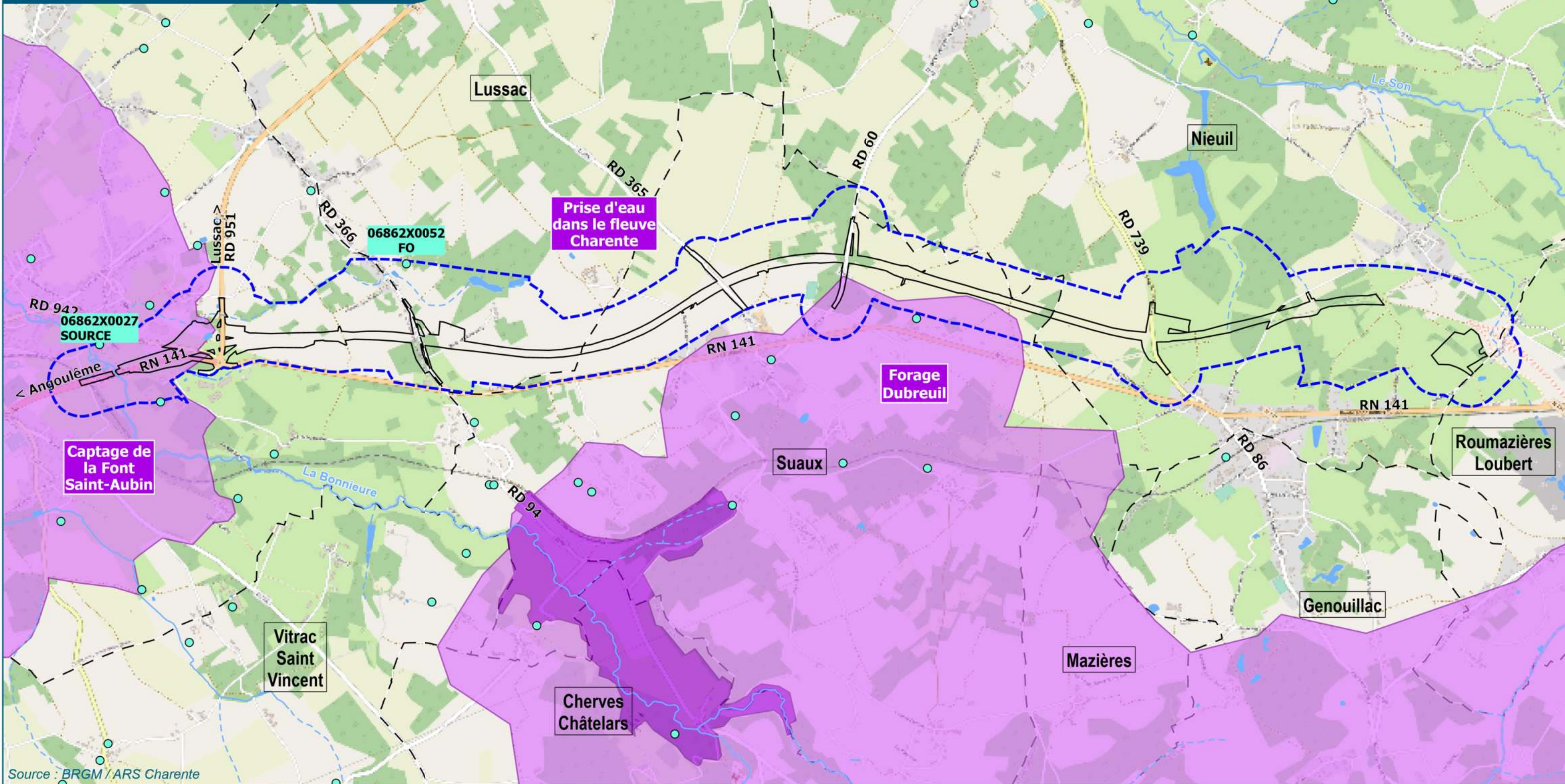
■ Plan d'eau

■ Zone inondable (AZI)






CAPTAGES AEP



Source : BRGM / ARS Charente

Date :
Septembre 2023

egis
Fond de plan :
OpenStreet Map



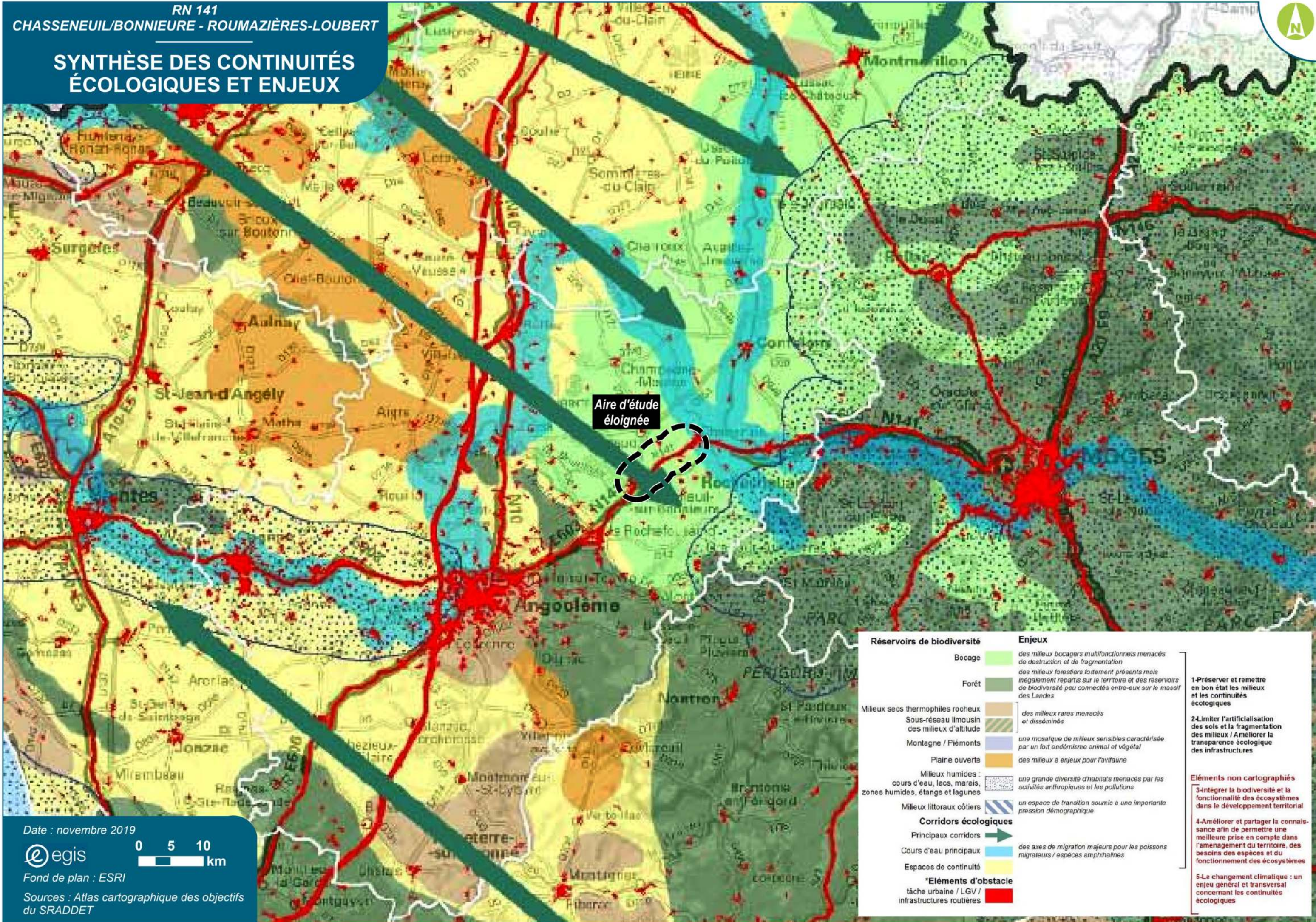
— Limite de commune

- Aires d'étude**
- Aire d'étude rapprochée (200 m.)
 - Aire d'étude immédiate (emprise travaux)

- Hydrographie**
- Cours d'eau permanent
 - Cours d'eau temporaire
 - Plan d'eau
 - Points d'eau BSS

- Captage AEP :**
- Périmètre de protection rapprochée
 - Périmètre de protection éloigné

SYNTHÈSE DES CONTINUITÉS ÉCOLOGIQUES ET ENJEUX



Aire d'étude éloignée

Réservoirs de biodiversité	Enjeux
Bocage	des milieux bocagers multifonctionnels menacés de destruction et de fragmentation
Forêt	des milieux forestiers fortement présents mais inégalement répartis sur le territoire et des réservoirs de biodiversité peu connectés entre-eux sur le massif des Landes
Milieux secs thermophiles rocheux	des milieux rares menacés et disséminés
Sous-réseau limousin des milieux d'altitude	une mosaïque de milieux sensibles caractérisée par un fort ondoïsmisme animal et végétal
Montagne / Piémonts	des milieux à enjeux pour l'avifaune
Pleine ouverte	
Milieux humides : cours d'eau, lacs, marais, zones humides, étangs et lagunes	une grande diversité d'habitats menacés par les activités anthropiques et les pollutions
Milieux littoraux côtiers	un espace de transition soumis à une importante pression démographique
Corridors écologiques	
Principaux corridors	des axes de migration majeurs pour les poissons migrateurs / espèces emblématiques
Cours d'eau principaux	
Espaces de continuité	
*Éléments d'obstacle	
tâche urbaine / LGV / infrastructures routières	

- 1-Préserver et remettre en bon état les milieux et les continuités écologiques
- 2-Limiter l'artificialisation des sols et la fragmentation des milieux / Améliorer la transparence écologique des infrastructures
- Éléments non cartographiés**
- 3-Intégrer la biodiversité et la fonctionnalité des écosystèmes dans le développement territorial
- 4-Améliorer et partager la connaissance afin de permettre une meilleure prise en compte dans l'aménagement du territoire, des besoins des espèces et du fonctionnement des écosystèmes
- 5-Le changement climatique : un enjeu général et transversal concernant les continuités écologiques

Date : novembre 2019

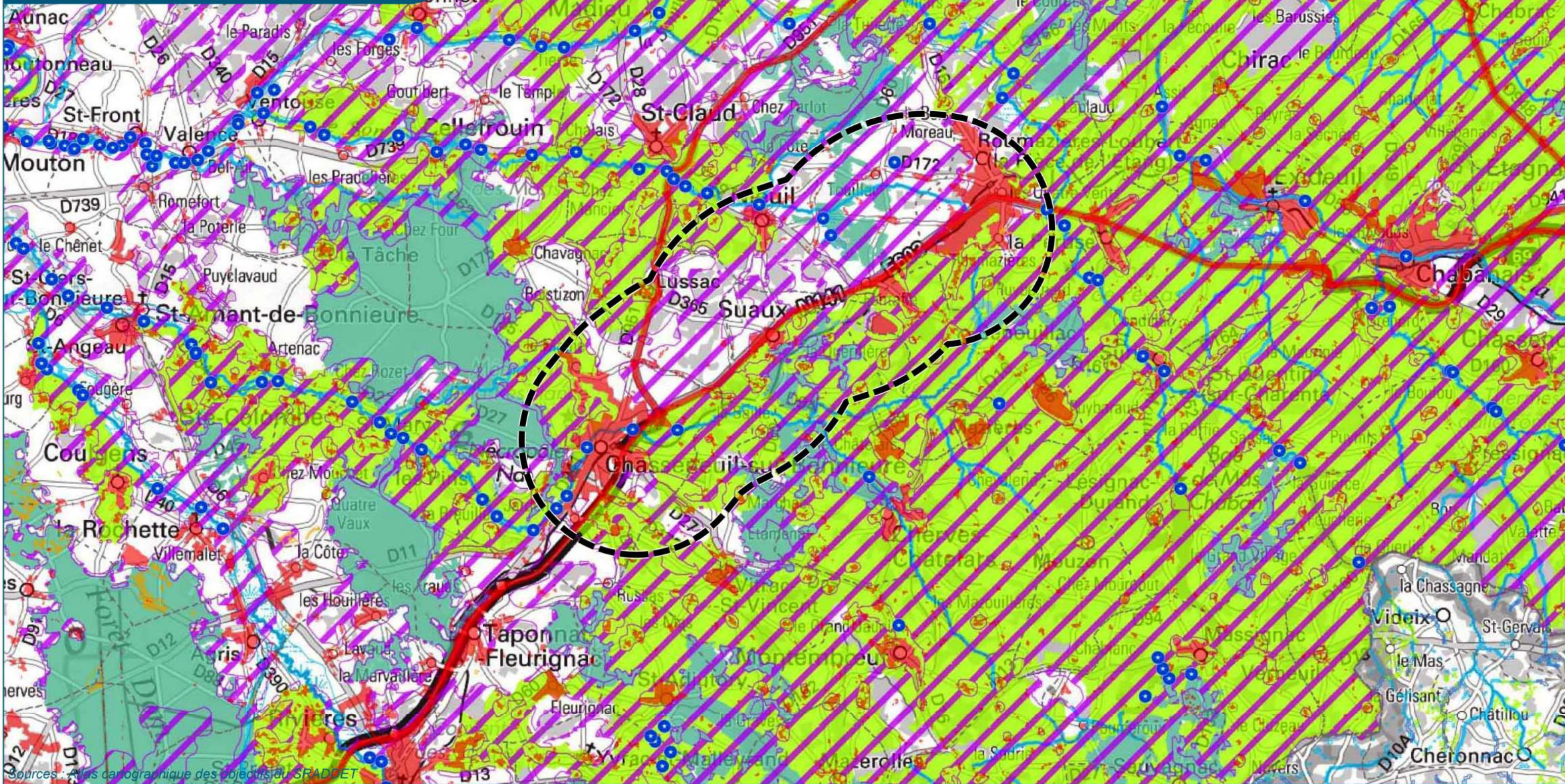


Fond de plan : ESRI

Sources : Atlas cartographique des objectifs du SRADDET

TRAME VERTE ET BLEUE

Cartographie des composantes
en Nouvelle-Aquitaine



Sources : Atlas cartographique des objectifs du SRADDET

Date : novembre 2019

Fond de plan : ESRI

0 1 2 km

- Aire d'étude éloignée (3000 m.)**
- Réservoirs de biodiversité - Couches communes**
- Milieux bocagers
 - Milieux ouverts, pelouses et autres milieux secs et ou rocheux
 - Milieux humides

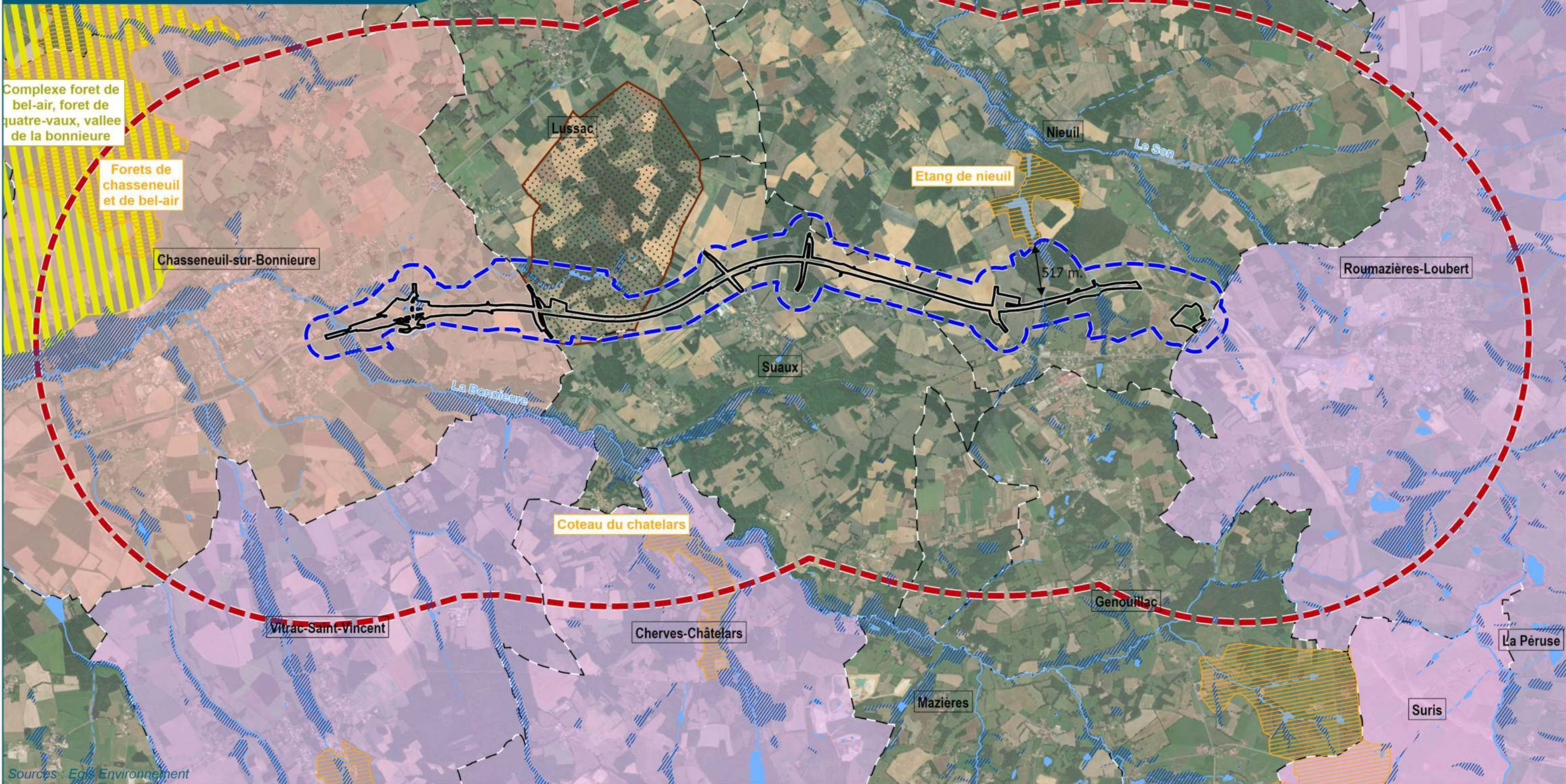
- Réservoirs de biodiversité - Couches spécifiques**
- Boisements de conifères et milieux associés (ex-Aquitaine)
 - Boisements et milieux associés (hors boisements de conifères en ex-Aquitaine)
 - Enjeux spécifiques chiroptères (ex-Aquitaine et ex-Poitou-Charentes)
 - Landes du Massif des Landes de Gascogne
 - Plaines agricoles à enjeux majoritaires oiseaux (ex-Aquitaine et ex-Poitou-Charentes)

- Corridors de biodiversité**
- Mosaïque de milieux ouverts de piémont et d'altitude (ex-Aquitaine)
 - Milieux littoraux
 - Corridors boisés (ex-Limousin)
 - Landes (ex-Aquitaine)
 - Milieux boisés (ex-Aquitaine)
 - Milieux humides (ex-Limousin et ex-Aquitaine)

- Milieux secs (pelouses sèches, milieux thermophiles...)**
- Systèmes bocagers (ex-Aquitaine)**
- Zones de corridors diffus (ex-Poitou-Charentes)**
- Hydrographie**
- Cours d'eau
 - Obstacles à écoulement
- Territoires artificialisés**

- Infrastructures de transport**
- Réseau routier principal
 - Ligne à Grande Vitesse (LGV)
 - Voie ferrée électrifiée
- Limites administratives**
- Limite régionale
 - Limite départementale
 - Limite communale

PATRIMOINE NATUREL



Sources : Egis Environnement

Date :
Septembre 2023

Fond de plan :
ESRI

0 1 2 km

— Limite de commune

- Aires d'étude**
- Aire d'étude éloignée (3000 m.)
 - Aire d'étude rapprochée (200 m.)
 - Aire d'étude immédiate (emprise travaux)

Hydrographie

- Cours d'eau permanent
- Cours d'eau temporaire
- Plan d'eau
- Pré-localisation des zones humides

- Zone Naturelle d'Intérêt Écologique, Faunistique et Floristique de type 2 (ZNIEFF 2)
- Zone Naturelle d'Intérêt Écologique, Faunistique et Floristique de type 1 (ZNIEFF 1)
- Ancienne ZNIEFF

- Habitat favorable au Sonneur à ventre jaune
- Habitat favorable au Cerf Elaphe

Habitats naturels - RN141 Chasseneuil-sur-Bonnieure - Roumazières-Loubert - Planche 1



Légende

— Limite de commune

Aire d'étude

— Aire d'étude rapprochée (200 m.)

— Aire d'étude immédiate (Emprise travaux)

Typologie des habitats naturels

- Alignements d'arbres, haies, petits bois, bocage, parcs (FA ; 84 ; NC)
- Bois de Châtaigniers (G1.7D ; 41.9 ; NC)
- Champs d'un seul tenant intensément cultivés (I1.1 ; 82.1 ; NC)
- Chênaies-charmaies (G1.A1 ; 41.2 ; NC)
- Etangs naturels (C1 ; 22 ; NC)

- Forêt de Frênes et d'Aulnes des fleuves médio-européens (G1.21 ; 44.3 ; 91E0)
- Formations à Genêt à balais planitiaires et collinéennes (F3.14 ; 31.841 ; NC)
- Formations riveraines de Saules (G1.11 ; 44.1 ; NC)
- Fourrés (F3.1 ; 31.8 ; NC)
- Jardins (I2.2 ; 85.3 ; NC)
- Landes à Fougères (E5.3 ; 31.86 ; NC)
- Mares artificielles (J5.31 ; 89.23 ; NC)
- Pâtures mésophiles (E2.1 ; 38.1 ; NC)
- Plantations d'arbres feuillus (G1.C1 ; 83.32 ; NC)
- Plantations de Robiniers (G1.C3 ; 83.324 ; NC)

- Prairies de fauche de basse altitude (E2.2 ; 38.2 ; NC)
- Prairies humides eutrophes (E3.4 ; 37.2 ; NC)
- Prairies sèches améliorées (E2.61 ; 81.1 ; NC)
- Ronciers (F3.131 ; 31.831 ; NC)
- Routes (J4 ; 86 ; NC)
- Saussaies marécageuses (F9.2 ; 44.92 ; NC)
- Terrains en friche et terrains vagues (I1.5 ; 87 ; NC)
- Vignobles (FB.4 ; 83.21 ; NC)
- Villes, villages et sites industriels (J1 ; 86 ; NC)

0 150 300 450 m



RN141 Chasseneuil-sur-Bonnieure - Roumazières-Loubert

Typologie des habitats

N° CARTE - TYP_HAB_PLANCHE_1

FORMAT - A3 ECHELLE - 1/7000

COORDS - L93 DATE - 25/08/2023

© IGN BD Ortho, DREAL, NCA Environnement 2023

nca
environnement

Habitats naturels - RN141 Chasseneuil-sur-Bonnieure - Roumazières-Loubert - Planche 2



Légende

— Limite de commune

Aire d'étude

- Aire d'étude rapprochée (200 m.)
- Aire d'étude immédiate (Emprise travaux)

Typologie des habitats naturels

- Alignements d'arbres, haies, petits bois, bocage, parcs (FA ; 84 ; NC)
- Bois de Châtaigniers (G1.7D ; 41.9 ; NC)
- Champs d'un seul tenant intensément cultivés (I1.1 ; 82.1 ; NC)
- Chênaies-charmaies (G1.A1 ; 41.2 ; NC)

- Etangs naturels (C1 ; 22 ; NC)
- Forêt de Frênes et d'Aulnes des fleuves médio-européens (G1.21 ; 44.3 ; 91E0)
- Fourrés (F3.1 ; 31.8 ; NC)
- Landes à Fougères (E5.3 ; 31.86 ; NC)
- Parcs urbains et grands jardins (I2.1 ; 85 ; NC)
- Pâtures mésophiles (E2.1 ; 38.1 ; NC)
- Plantations d'arbres feuillus (G1.C1 ; 83.32 ; NC)
- Prairies de fauche de basse altitude (E2.2 ; 38.2 ; NC)
- Prairies humides eutrophes (E3.4 ; 37.2 ; NC)

- Prairies sèches améliorées (E2.61 ; 81.1 ; NC)
- Ronciers (F3.131 ; 31.831 ; NC)
- Routes (J4 ; 86 ; NC)
- Saussaies marécageuses (F9.2 ; 44.92 ; NC)
- Terrains en friche et terrains vagues (I1.5 ; 87 ; NC)
- Vignobles (FB.4 ; 83.21 ; NC)
- Villes, villages et sites industriels (J1 ; 86 ; NC)



RN141 Chasseneuil-sur-Bonnieure - Roumazières-Loubert

Typologie des habitats

N° CARTE - TYP_HAB_PLANCHE_2

FORMAT - A3 ECHELLE - 1/7000

COORDS - L93 DATE - 25/08/2023

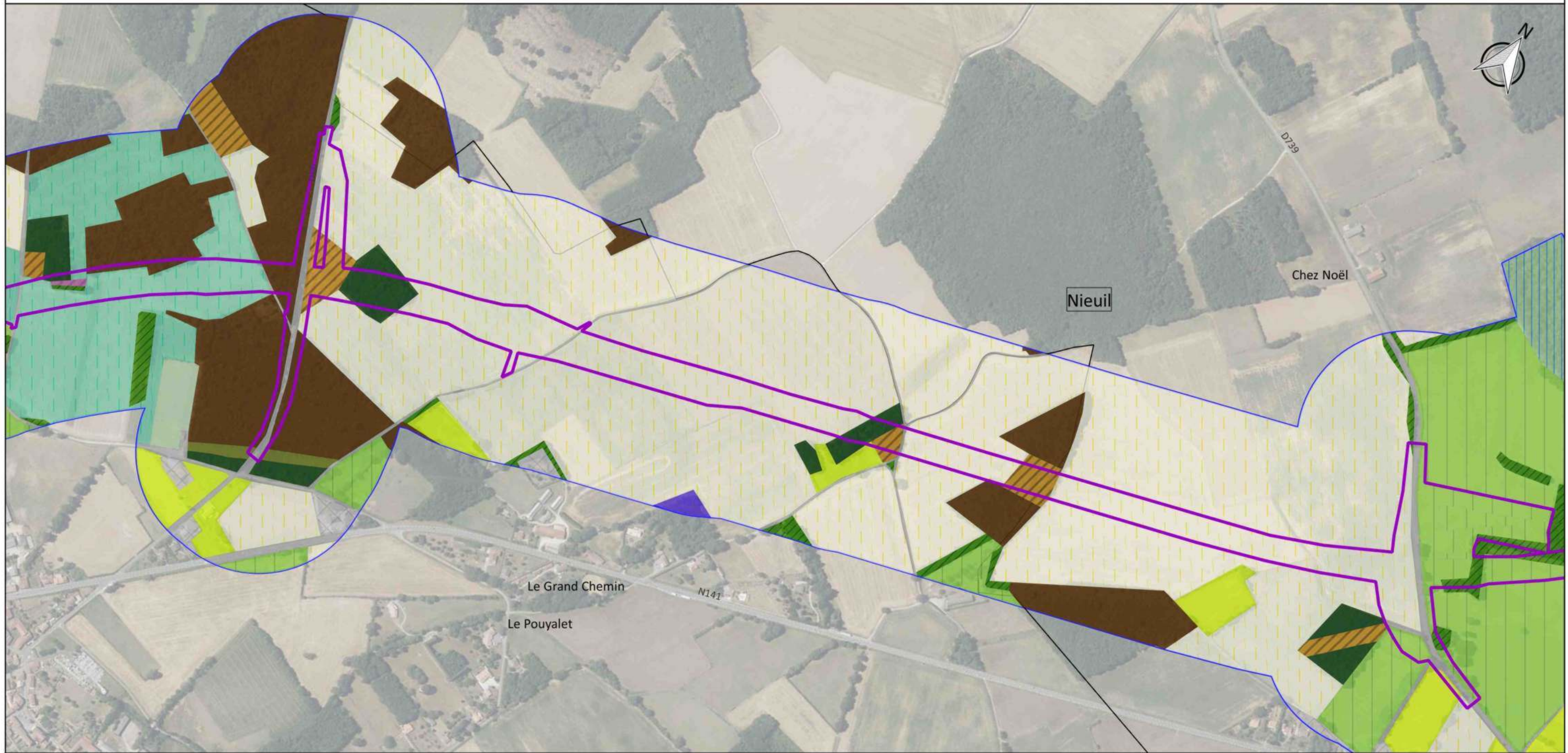
© IGN BD Ortho, DREAL, NCA Environnement 2023



0 150 300 450 m



Habitats naturels - RN141 Chasseneuil-sur-Bonnieure - Roumazières-Loubert - Planche 3



Légende

— Limite de commune

Aire d'étude

- Aire d'étude rapprochée (200 m.)
- Aire d'étude immédiate (Emprise travaux)

Typologie des habitats naturels

- Alignements d'arbres, haies, petits bois, bocage, parcs (FA ; 84 ; NC)
- Bois de Châtaigniers (G1.7D ; 41.9 ; NC)

- Champs d'un seul tenant intensément cultivés (I1.1 ; 82.1 ; NC)
- Chênaies acidiphiles (G1.8 ; 41.5 ; NC)
- Chênaies-charmaies (G1.A1 ; 41.2 ; NC)
- Fourrés (F3.1 ; 31.8 ; NC)
- Jardins (I2.2 ; 85.3 ; NC)
- Landes à Fougères (E5.3 ; 31.86 ; NC)
- Parcs urbains et grands jardins (I2.1 ; 85 ; NC)

- Pâtures mésophiles (E2.1 ; 38.1 ; NC)
- Prairies de fauche de basse altitude (E2.2 ; 38.2 ; NC)
- Prairies humides eutrophes (E3.4 ; 37.2 ; NC)
- Prairies sèches améliorées (E2.61 ; 81.1 ; NC)
- Ronciers (F3.131 ; 31.831 ; NC)
- Routes (J4 ; 86 ; NC)
- Villes, villages et sites industriels (J1 ; 86 ; NC)



RN141 Chasseneuil-sur-Bonnieure - Roumazières-Loubert

Typologie des habitats

N° CARTE - TYP_HAB_PLANCHE_3

FORMAT - A3 ECHELLE - 1/7000

COORDS - L93 DATE - 25/08/2023

© IGN BD Ortho, DREAL, NCA Environnement 2023



0 150 300 450 m



Habitats naturels - RN141 Chasseneuil-sur-Bonnieure - Roumazières-Loubert - Planche 4



Légende

— Limite de commune

Aire d'étude

- Aire d'étude rapprochée (200 m.)
- Aire d'étude immédiate (Emprise travaux)

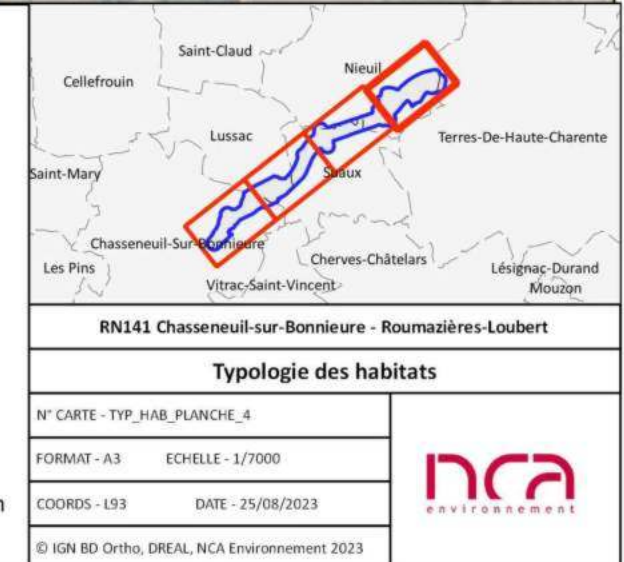
Typologie des habitats naturels

- Alignements d'arbres, haies, petits bois, bocage, parcs (FA ; 84 ; NC)
- Bois de Châtaigniers (G1.7D ; 41.9 ; NC)
- Champs d'un seul tenant intensément cultivés (I1.1 ; 82.1 ; NC)
- Chênaies acidiphiles (G1.8 ; 41.5 ; NC)
- Chênaies-charmaies (G1.A1 ; 41.2 ; NC)

- Emprise travaux Roumazières - Exideuil
- Formations à Genêt à balais planitiaires et collinéennes (F3.14 ; 31.841 ; NC)
- Fourrés (F3.1 ; 31.8 ; NC)
- Landes à Fougères (E5.3 ; 31.86 ; NC)
- Landes humides (F4.11 ; 31.1 ; NC)
- Lisières humides à grandes herbes (E5.4 ; 37.7 ; NC)
- Mares artificielles (J5.31 ; 89.23 ; NC)
- Pâtures mésophiles (E2.1 ; 38.1 ; NC)
- Plantations d'arbres feuillus (G1.C1 ; 83.32 ; NC)
- Plantations de conifères (G3.F ; 83.31 ; NC)

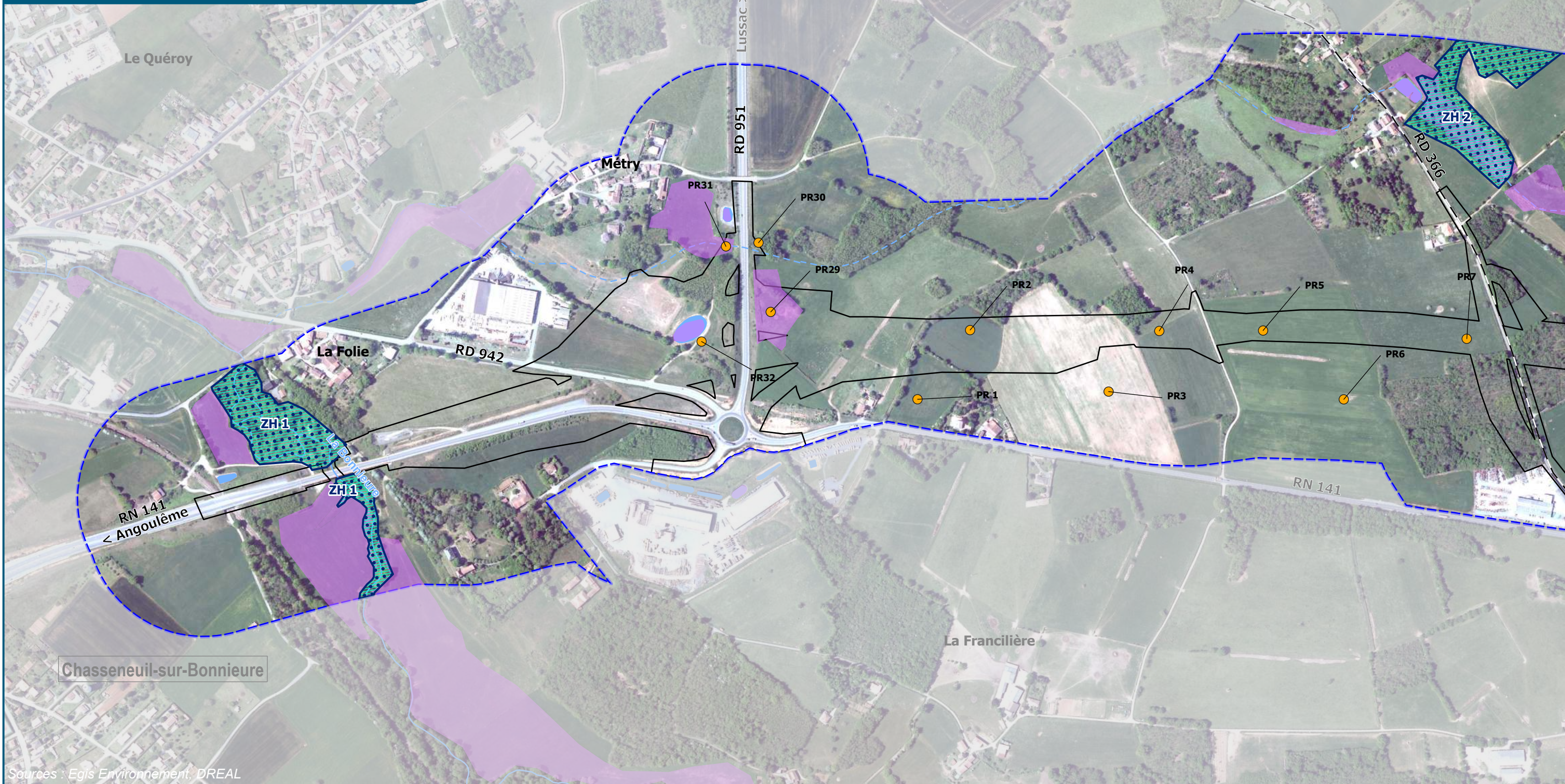
- Prairies à Jonc acutiflore (E3.42 ; 37.22 ; NC)
- Prairies de fauche de basse altitude (E2.2 ; 38.2 ; 6510)
- Prairies de fauche de basse altitude (E2.2 ; 38.2 ; NC)
- Prairies humides eutrophes (E3.4 ; 37.2 ; NC)
- Routes (J4 ; 86 ; NC)
- Végétation à Phalaris arundinacea (C3.26 ; 53.16 ; NC)
- Vignobles (FB.4 ; 83.21 ; NC)
- Villes, villages et sites industriels (J1 ; 86 ; NC)

0 150 300 450 m



ZONES HUMIDES

Planche 1



Sources : Egis Environnement, DREAL

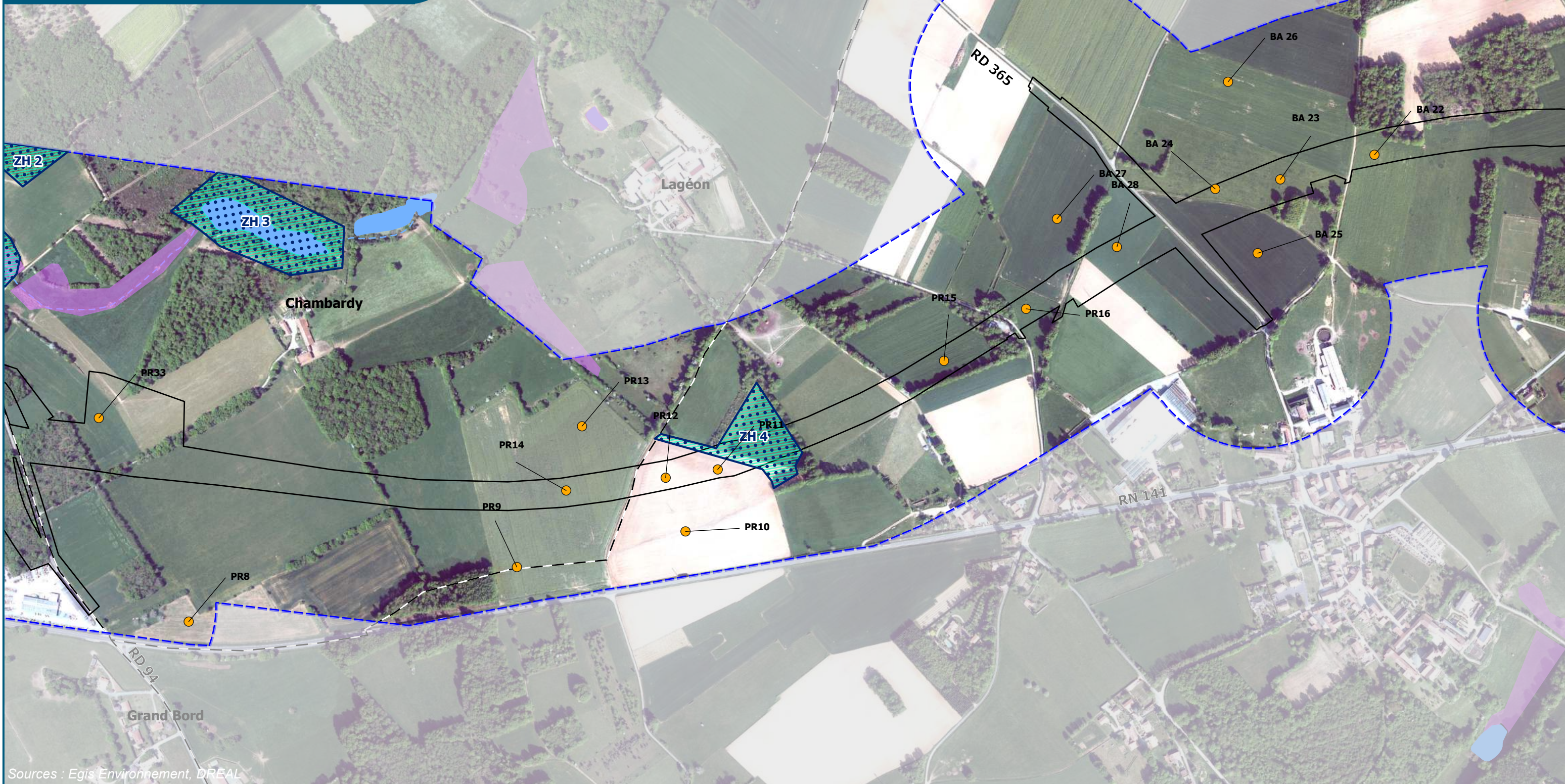
Date : juillet 2023

Fond de plan : ©IGN BD ORTHO® 2014

- Limite de commune
- Aire d'étude rapprochée (200 m.)
- Aire d'étude immédiate (emprise foncière)
- Pré-localisation des zones humides inventoriées
- Sol ne présentant pas une hydromorphie caractéristique des zones humides
- Sol présentant une hydromorphie caractéristique des zones humides
- Cours d'eau permanent
- Cours d'eau temporaire
- Plan d'eau
- Habitats naturels humides (landes humides, prairies humides eutrophes et prairies humides améliorées, formations riveraines de Saules et Forêts riveraines, forêts et fourrés très humides)
- Zone humide délimitée réglementairement

ZONES HUMIDES

Planche 2



Sources : Egis Environnement, DREAL

Date : juillet 2023

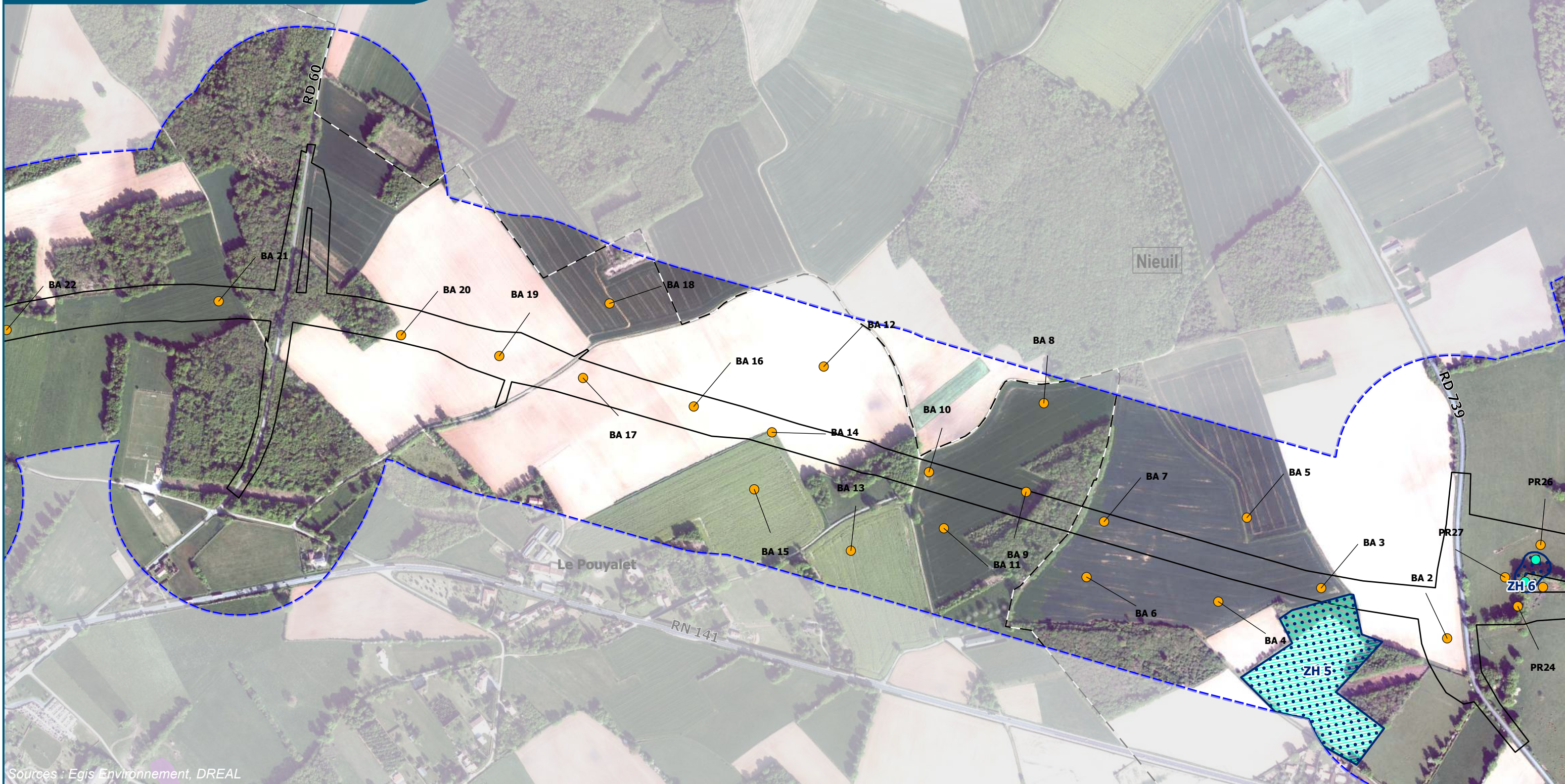
Fond de plan : ©IGN BD ORTHO® 2014

0 150 300 m

- Limite de commune
- - - Aire d'étude rapprochée (200 m.)
- ▭ Aire d'étude immédiate (emprise foncière)
- Pré-localisation des zones humides inventoriées
- Sol ne présentant pas une hydromorphie caractéristique des zones humides
- Sol présentant une hydromorphie caractéristique des zones humides
- Cours d'eau permanent
- - - Cours d'eau temporaire
- Plan d'eau
- ▨ Habitats naturels humides (landes humides, prairies humides eutrophes et prairies humides améliorées, formations riveraines de Saules et Forêts riveraines, forêts et fourrés très humides)
- ▨ Zone humide délimitée réglementairement

ZONES HUMIDES

Planche 3



Sources : Egis Environnement, DREAL

Date : juillet 2023

Fond de plan : ©IGN BD ORTHO® 2014

0 150 300 m

- Limite de commune
- Aire d'étude rapprochée (200 m.)
- Aire d'étude immédiate (emprise foncière)
- Pré-localisation des zones humides inventoriées
- Sol ne présentant pas une hydromorphie caractéristique des zones humides
- Sol présentant une hydromorphie caractéristique des zones humides
- Cours d'eau permanent
- Cours d'eau temporaire
- Plan d'eau
- Habitats naturels humides (landes humides, prairies humides eutrophes et prairies humides améliorées, formations riveraines de Saules et Forêts riveraines, forêts et fourrés très humides)
- Zone humide délimitée réglementairement

ZONES HUMIDES

Planche 4



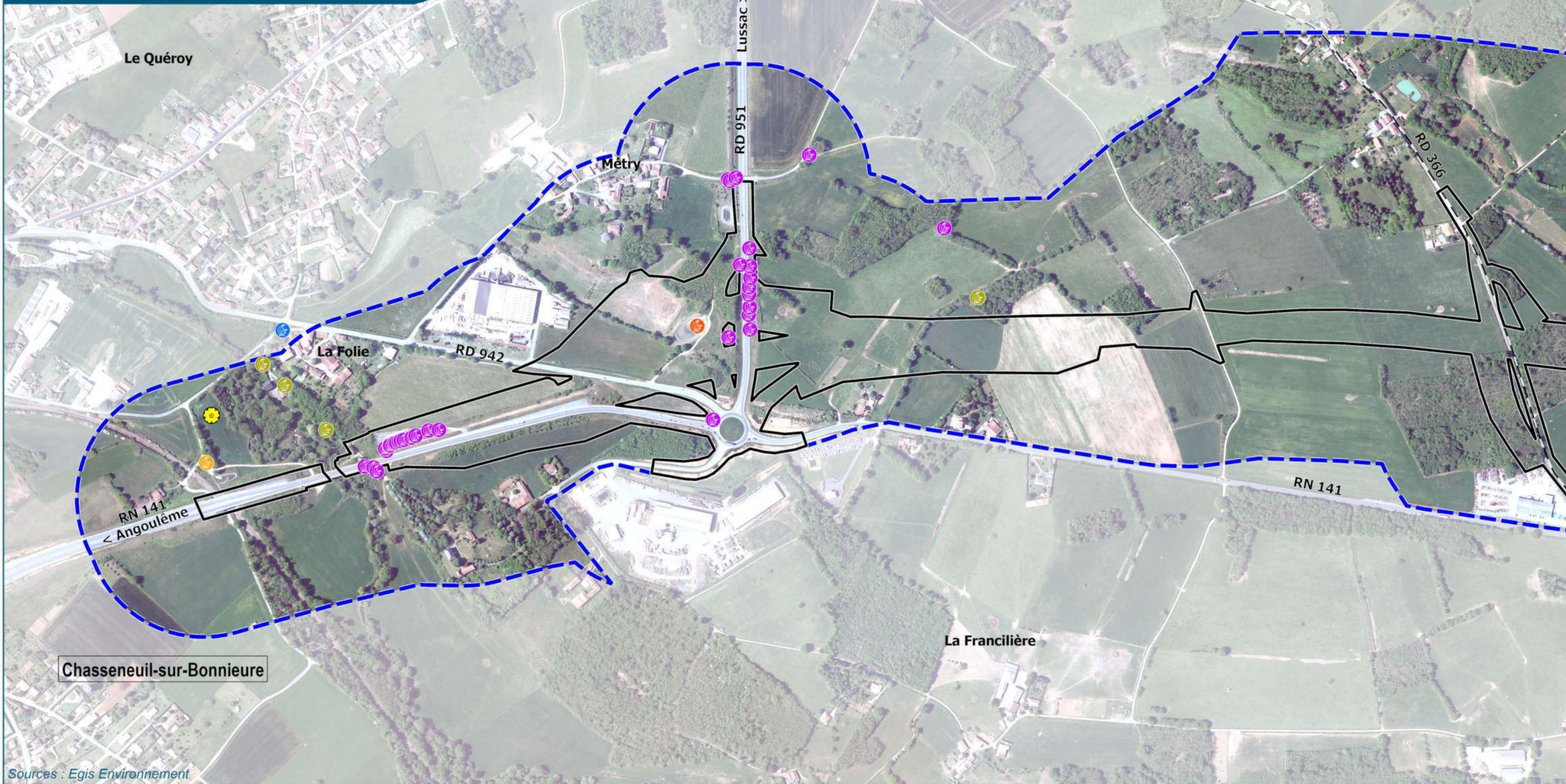
Sources : Egis Environnement, DREAL

Date : juillet 2023

Fond de plan : ©IGN BD ORTHO® 2014

0 150 300 m

- Limite de commune
- Aire d'étude rapprochée (200 m.)
- Aire d'étude immédiate (emprise foncière)
- Pré-localisation des zones humides inventoriées
- Sol ne présentant pas une hydromorphie caractéristique des zones humides
- Sol présentant une hydromorphie caractéristique des zones humides
- Cours d'eau permanent
- Cours d'eau temporaire
- Plan d'eau
- Habitats naturels humides (landes humides, prairies humides eutrophes et prairies humides améliorées, formations riveraines de Saules et Forêts riveraines, forêts et fourrés très humides)
- Zone humide délimitée réglementairement



Sources : Egis Environnement

Date :
Septembre 2023

egis
Fond de plan :
©IGN
BD ORTHO®
2014



- Limite de commune
- Aires d'étude**
- Aire d'étude rapprochée (200 m.)
- Aire d'étude immédiate (emprise travaux)

Espèces exotiques envahissantes

- Buddléia
- Herbe de la Pampa
- Jussie
- Laurier cerise
- Robinier

Espèces patrimoniales

- Fritillaire pintade



Sources : Egis Environnement

Date :
 Septembre 2023

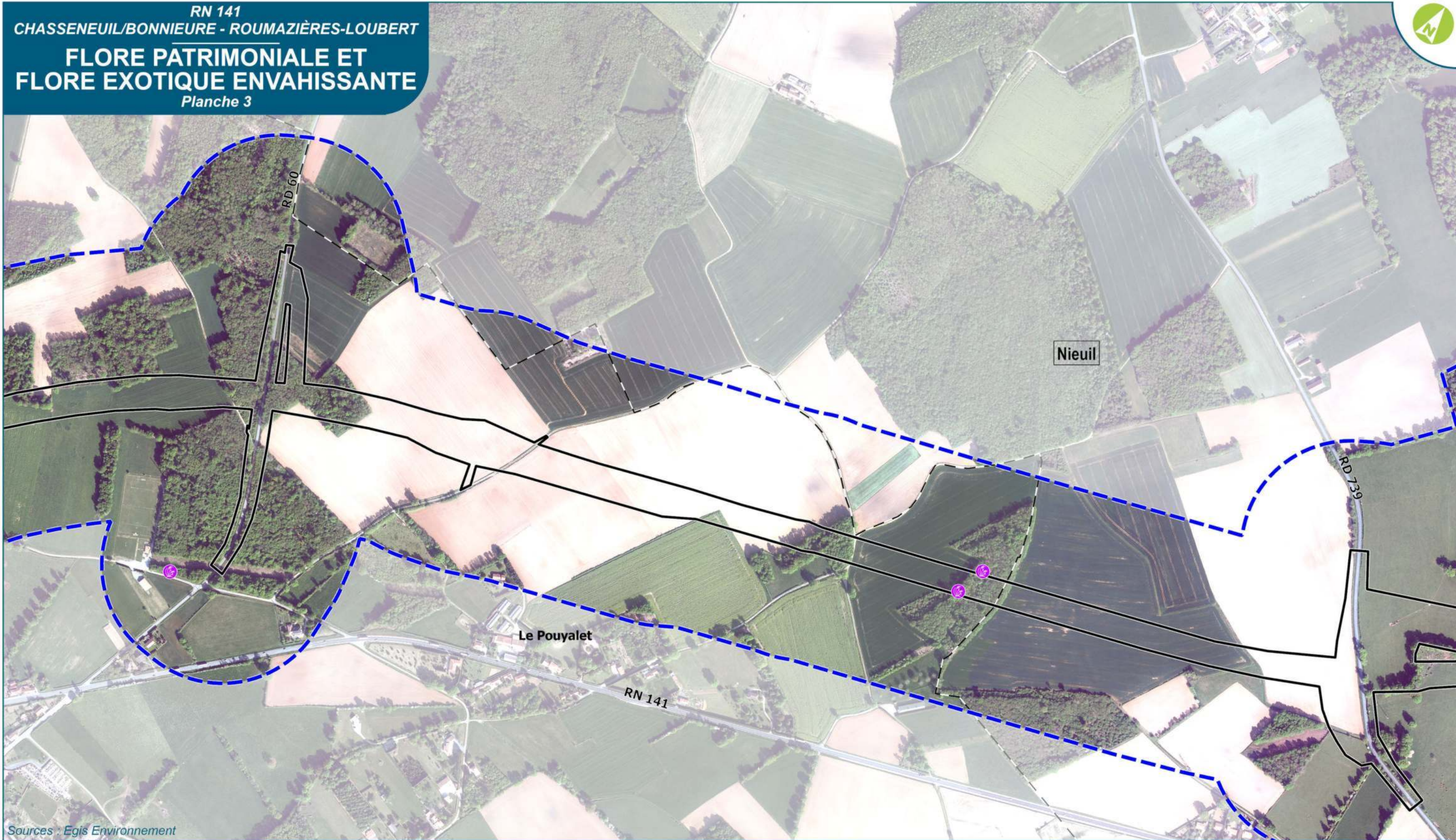
egis
 Fond de plan :
 ©IGN
 BD ORTHO®
 2014



- Limite de commune
- Aires d'étude**
- Aire d'étude rapprochée (200 m.)
- Aire d'étude immédiate (emprise travaux)

- Espèces exotiques envahissantes**
- Robinier





Sources : Egis Environnement

Date :
 Septembre 2023

egis
 Fond de plan :
 ©IGN
 BD ORTHO®
 2014

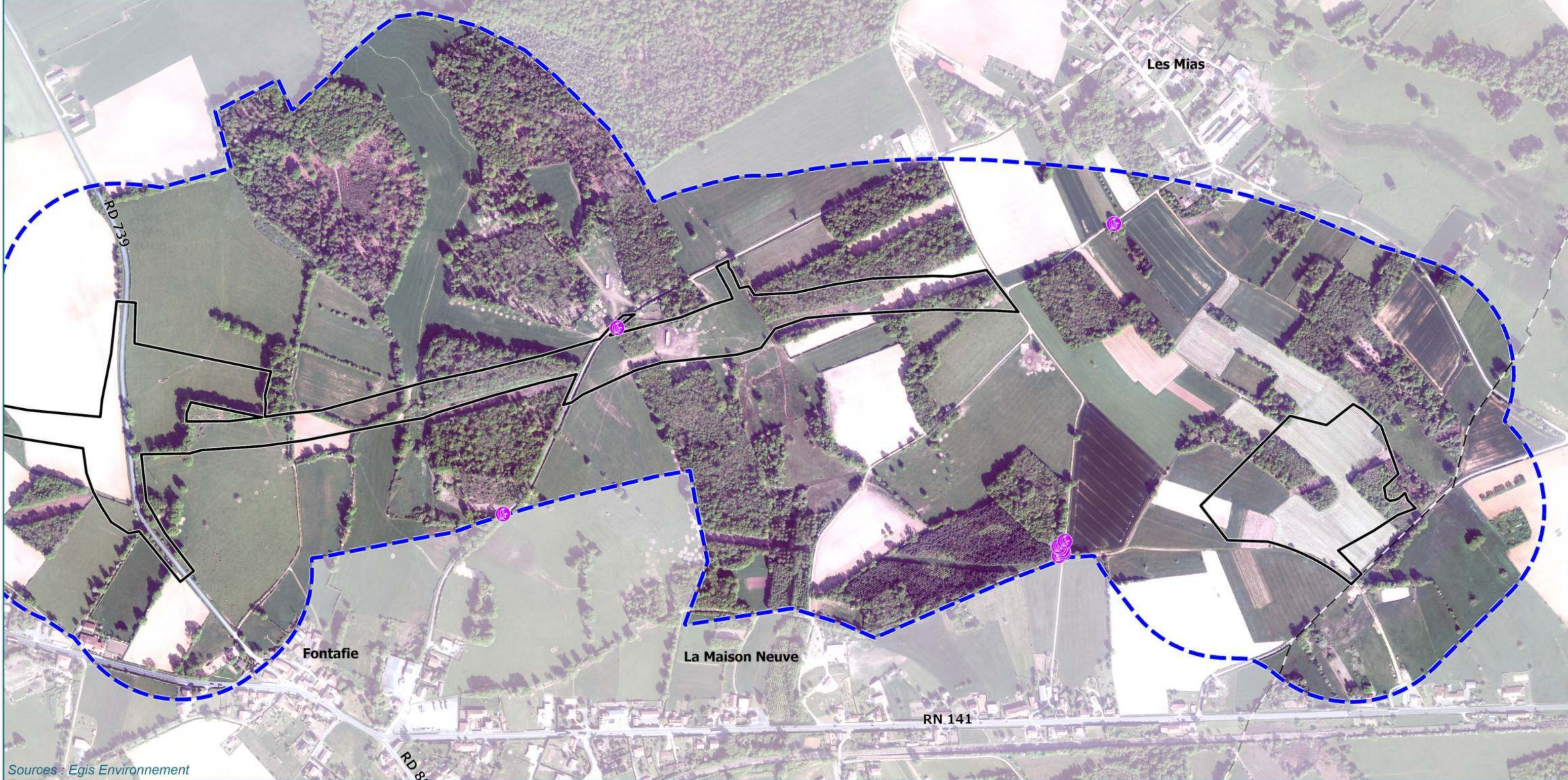


- Limite de commune
- Aires d'étude**
- Aire d'étude rapprochée (200 m.)
- Aire d'étude immédiate (emprise travaux)

- Espèces exotiques envahissantes**
- Robinier

FLORE PATRIMONIALE ET FLORE EXOTIQUE ENVAHISSANTE

Planche 4



Sources : Egis Environnement

Date :
Septembre 2023

egis
Fond de plan :
©IGN
BD ORTHO®
2014

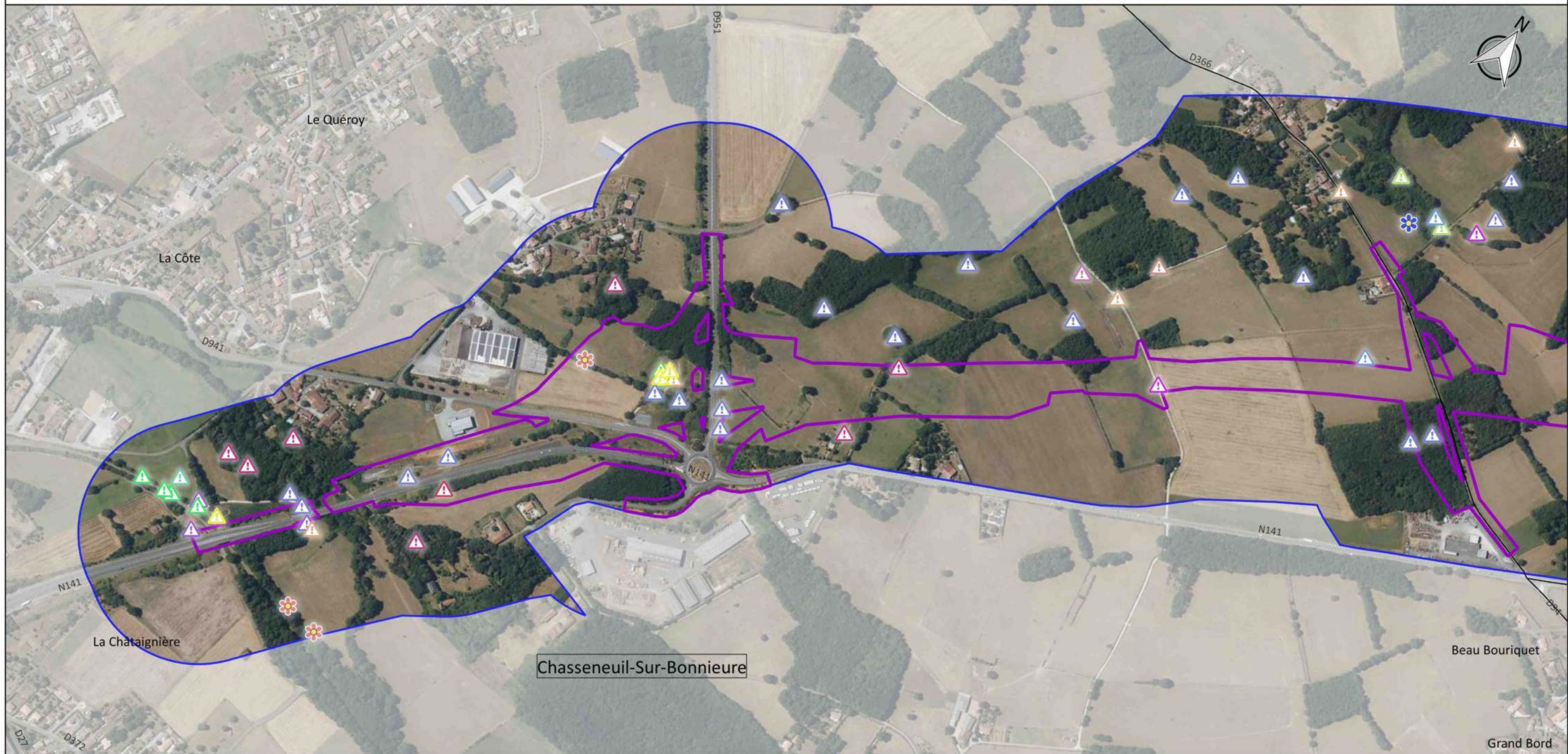


- Limite de commune
- Aires d'étude**
- ▭ Aire d'étude rapprochée (200 m.)
- ▭ Aire d'étude immédiate (emprise travaux)

- Espèces exotiques envahissantes**
- 🌳 Robinier



Flore patrimoniale et flore exotique envahissante - RN141 Chasseneuil-sur-Bonneure - Roumazières-Loubert - Planche 1



Légende

▭ Limite de commune

Aire d'étude

▭ Aire d'étude rapprochée (200 m.)

▭ Aire d'étude immédiate (Emprise travaux)

Flore exotique envahissante

- ⚠ Acer pseudoplatanus (PEE à surveiller)
- ⚠ Ambrosia artemisiifolia (PEE avérée)
- ⚠ Bidens frondosa (PEE avérée)
- ⚠ Buddleja davidii (PEE à surveiller)

- ⚠ Ceratochloa cathartica (PEE potentielle)
- ⚠ Cyperus eragrostis (PEE à surveiller)
- ⚠ Datura stramonium (PEE à surveiller)
- ⚠ Erigeron canadensis (PEE à surveiller)
- ⚠ Ludwigia peploides (PEE avérée)
- ⚠ Panicum dichotomiflorum (PEE à surveiller)
- ⚠ Parthenocissus inserta (PEE avérée)
- ⚠ Phyllostachys sp. (PEE à surveiller)
- ⚠ Prunus laurocerasus (PEE à surveiller)

- ⚠ Quercus rubra (PEE potentielle)
- ⚠ Robinia pseudoacacia (PEE avérée)
- ⚠ Sporobolus indicus (PEE avérée)

Flore patrimoniale

- 🌸 Psammophiliella muralis (LC ; ZNIEFF NA)
- 🌸 Scilla bifolia (NT ; ZNIEFF NA)



RN141 Chasseneuil-sur-Bonneure - Roumazières-Loubert	
Flore patrimoniale et flore exotique envahissante	
N° CARTE - PAT_INV_PLANCHE_1	
FORMAT - A3	ECHELLE - 1/7000
COORDS - L93	DATE - 25/08/2023
© IGN BD Ortho, DREAL, NCA Environnement 2023	

0 150 300 450 m



Flore patrimoniale et flore exotique envahissante - RN141 Chasseneuil-sur-Bonnieure - Roumazières-Loubert - Planche 2



Légende

Limite de commune

Aire d'étude

Aire d'étude rapprochée (200 m.)

Aire d'étude immédiate (Emprise travaux)

Flore exotique envahissante

Acer pseudoplatanus (PEE à surveiller)

Ambrosia artemisiifolia (PEE avérée)

Bidens frondosa (PEE avérée)

Ceratocloa cathartica (PEE potentielle)

Datura stramonium (PEE à surveiller)

Panicum dichotomiflorum (PEE à surveiller)

Phyllostachys sp. (PEE à surveiller)

Prunus laurocerasus (PEE à surveiller)

Quercus rubra (PEE potentielle)

Robinia pseudoacacia (PEE avérée)

Sporobolus indicus (PEE avérée)



RN141 Chasseneuil-sur-Bonnieure - Roumazières-Loubert

Flore patrimoniale et flore exotique envahissante

N° CARTE - PAT_INV_PLANCHE_2

FORMAT - A3 ECHELLE - 1/7000

COORDS - L93 DATE - 25/08/2023

© IGN BD Ortho, DREAL, NCA Environnement 2023

nca
environnement

0 150 300 450 m



Flore patrimoniale et flore exotique envahissante - RN141 Chasseneuil-sur-Bonnieure - Roumazières-Loubert - Planche 3



Légende

Limite de commune

Aire d'étude

Aire d'étude rapprochée (200 m.)

Aire d'étude immédiate (Emprise travaux)

Flore exotique envahissante

- Ambrosia artemisiifolia* (PEE avérée)
- Datura stramonium* (PEE à surveiller)
- Robinia pseudoacacia* (PEE avérée)

Flore patrimoniale

- Glebionis segetum* (VU ; ZNIEFF NA)



RN141 Chasseneuil-sur-Bonnieure - Roumazières-Loubert

Flore patrimoniale et flore exotique envahissante

N° CARTE - PAT_INV_PLANCHE_3

FORMAT - A3 ECHELLE - 1/7000

COORDS - L93 DATE - 25/08/2023

© IGN BD Ortho, DREAL, NCA Environnement 2023



0 150 300 450 m



Flore patrimoniale et flore exotique envahissante - RN141 Chasseneuil-sur-Bonnieure - Roumazières-Loubert - Planche 4



Légende

Limite de commune

Aire d'étude

Aire d'étude rapprochée (200 m.)

Aire d'étude immédiate (Emprise travaux)

Flore exotique envahissante

- Acer pseudoplatanus (PEE à surveiller)
- Ambrosia artemisiifolia (PEE avérée)
- Cortaderia selloana (PEE avérée)
- Datura stramonium (PEE à surveiller)

- Ludwigia peploides (PEE avérée)
- Quercus rubra (PEE potentielle)
- Robinia pseudoacacia (PEE avérée)

Flore patrimoniale

- Briza minor (NT ; ZNIEFF 16)
- Cyanus segetum (NT)
- Erica tetralix (LC ; ZNIEFF 16)
- Galium uliginosum (NT)
- Glebionis segetum (VU ; ZNIEFF NA)

- Isolepis fluitans (LC ; ZNIEFF NA)
- Lobelia urens (LC ; ZNIEFF NA)
- Lysimachia tenella (LC ; ZNIEFF 16)
- Peucedanum gallicum (LC ; ZNIEFF 16)
- Trocдарis verticillatum (NT ; ZNIEFF 16)



RN141 Chasseneuil-sur-Bonnieure - Roumazières-Loubert

Flore patrimoniale et flore exotique envahissante

N° CARTE - PAT_INV_PLANCHE_4

FORMAT - A3 ECHELLE - 1/7000

COORDS - L93 DATE - 25/08/2023

© IGN BD Ortho, DREAL, NCA Environnement 2023

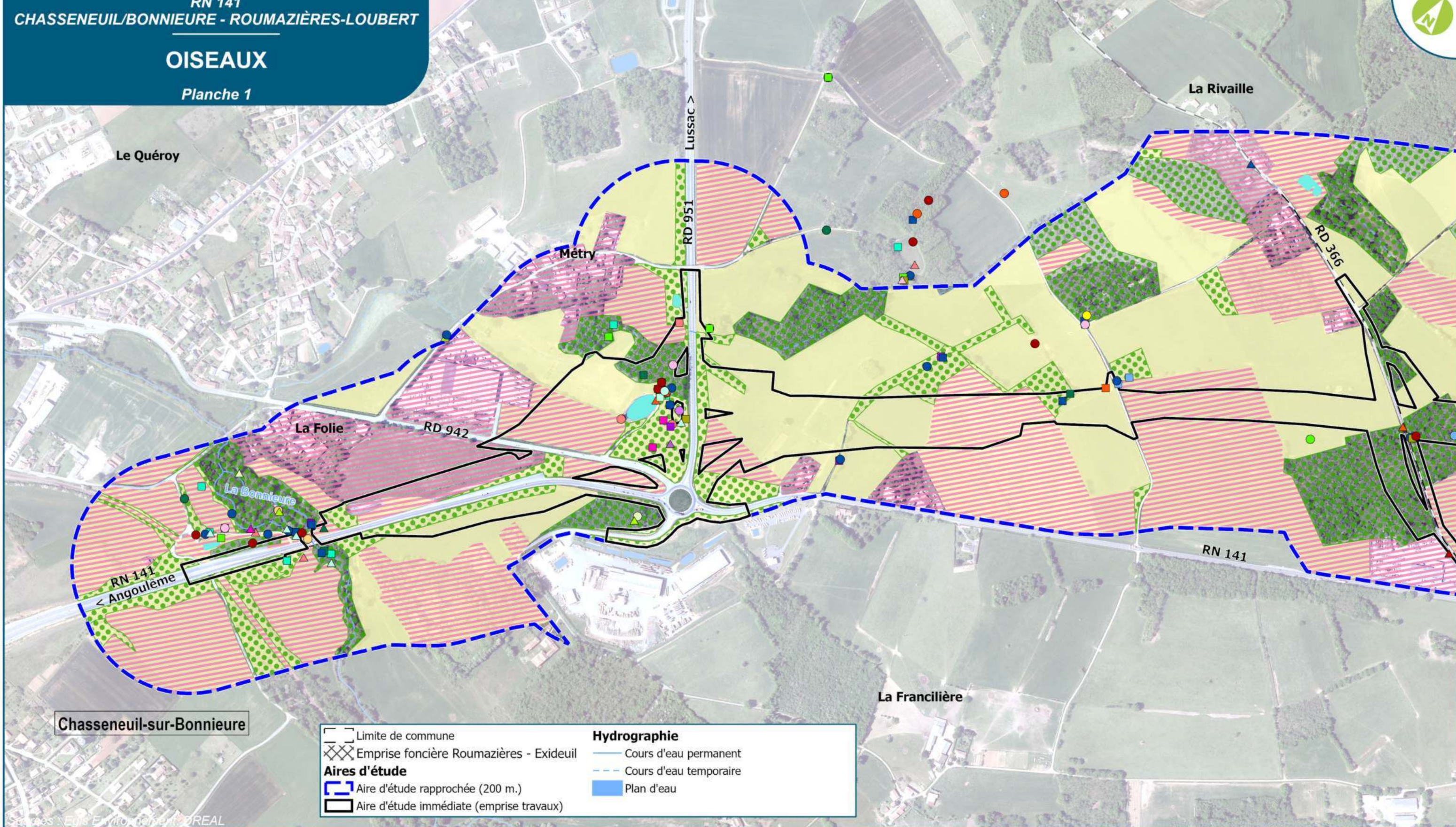


0 150 300 450 m



OISEAUX

Planche 1



Limite de commune	Hydrographie
Emprise foncière Roumazières - Exideuil	Cours d'eau permanent
Aires d'étude	Cours d'eau temporaire
Aire d'étude rapprochée (200 m.)	Plan d'eau
Aire d'étude immédiate (emprise travaux)	

Date : septembre 2023

0 150 300 m

egis
Fond de plan :
©IGN
BD ORTHO®
2014

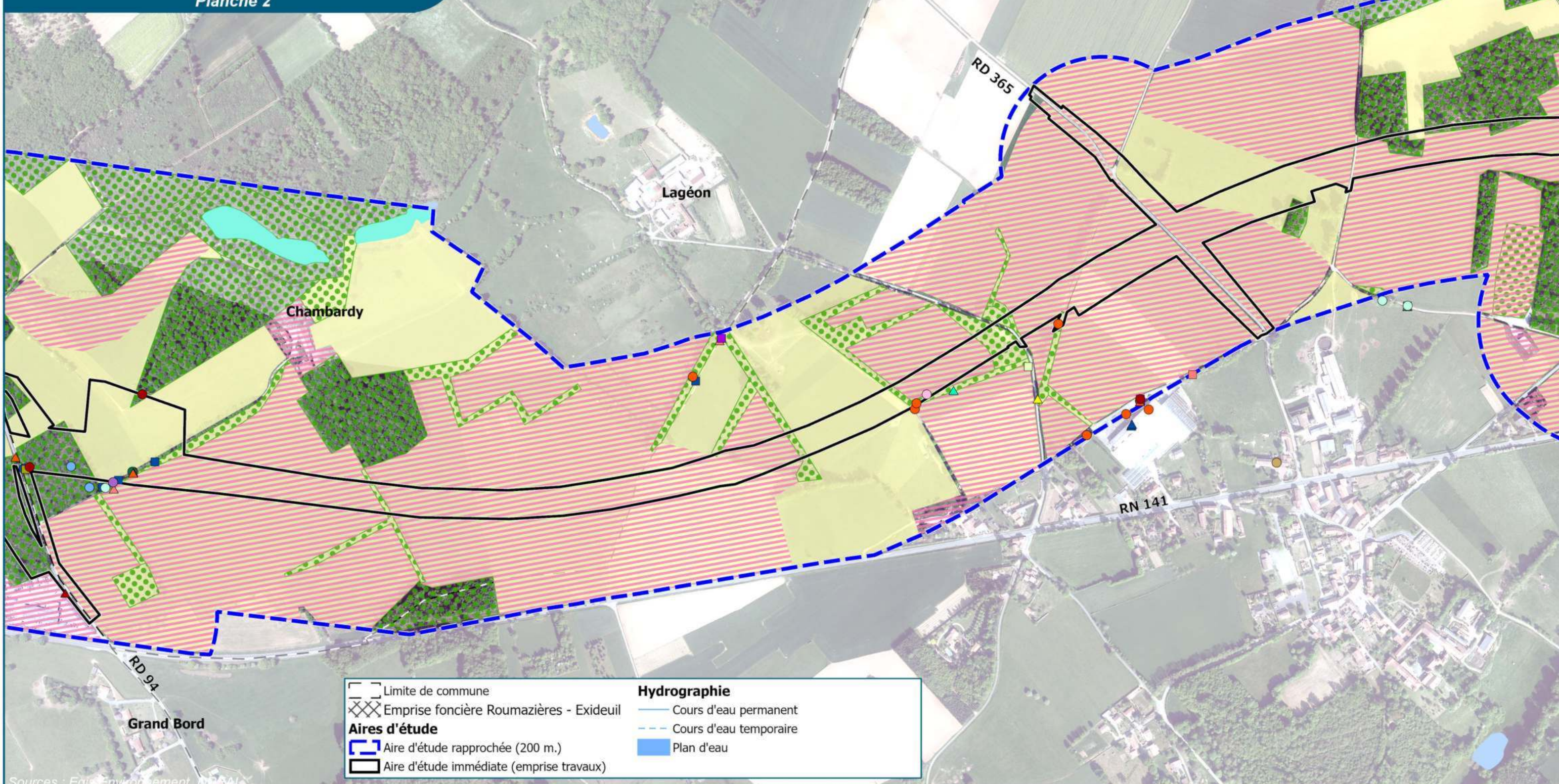
Cortège d'habitats d'espèces :

Milieux boisés	Milieux anthropiques	Milieux semi-ouverts à ouverts
----------------	----------------------	--------------------------------

Accenteur mouchet	Bruant zizi	Buse variable	Chardonneret élégant	Choucas des tours	Chouette effraie	Chouette hulotte	Corbeau freux	Corneille noire	Coucou gris	Engoulevent d'Europe	Faucon crécerelle	Fauvette à tête noire	Geai des chênes	Gobemouche noir	Grimpereau des jardins	Grive musicienne	Grue cendrée	Hirondelle rustique	Hypolaïs polyglotte	Héron cendré	Linotte mélodieuse	Lorient d'Europe	Martinet noir	Merle noir	Milan noir	Moineau domestique	Mésange bleue	Mésange charbonnière	Mésange nonnette	Mésange à longue queue	Pic mar	Pic noir	Pic vert	Pic épeiche	Pie bavarde	Pie-grièche écorcheur	Pigeon ramier	Pinson des arbres	Pipit farlouse	Pouillot véloce	Roitelet à triple bandeau	Rossignol philomèle	Rougegorge familier	Rougequeue noir	Serin cini	Sittelle torchepot	Tarier pâtre	Tourterelle des bois	Tourterelle turque	Troglodyte mignon	Verdier d'Europe	Étourneau sansonnet
-------------------	-------------	---------------	----------------------	-------------------	------------------	------------------	---------------	-----------------	-------------	----------------------	-------------------	-----------------------	-----------------	-----------------	------------------------	------------------	--------------	---------------------	---------------------	--------------	--------------------	------------------	---------------	------------	------------	--------------------	---------------	----------------------	------------------	------------------------	---------	----------	----------	-------------	-------------	-----------------------	---------------	-------------------	----------------	-----------------	---------------------------	---------------------	---------------------	-----------------	------------	--------------------	--------------	----------------------	--------------------	-------------------	------------------	---------------------

OISEAUX

Planche 2



Limite de commune	Hydrographie
Emprise foncière Roumazières - Exideuil	Cours d'eau permanent
Aires d'étude	Cours d'eau temporaire
Aire d'étude rapprochée (200 m.)	Plan d'eau
Aire d'étude immédiate (emprise travaux)	

Sources : Egis Environnement, IGN

Date : septembre 2023

0 150 300 m

Cortège d'habitats d'espèces :

- Milieux boisés
- Milieux anthropiques
- Milieux aquatiques
- Milieux semi-ouverts à ouverts
- Oiseaux**
- Accenteur mouchet
- Bruant zizi

- Buse variable
- Chardonneret élégant
- Choucas des tours
- Chouette effraie
- Chouette hulotte
- Corbeau freux
- Corneille noire
- Coucou gris
- Engoulevent d'Europe
- Faucon crécerelle
- Fauvette à tête noire
- Geai des chênes
- Gobemouche noir
- Grimpereau des jardins
- Grive musicienne
- Grue cendrée
- Hirondelle rustique
- Hypolaïs polyglotte

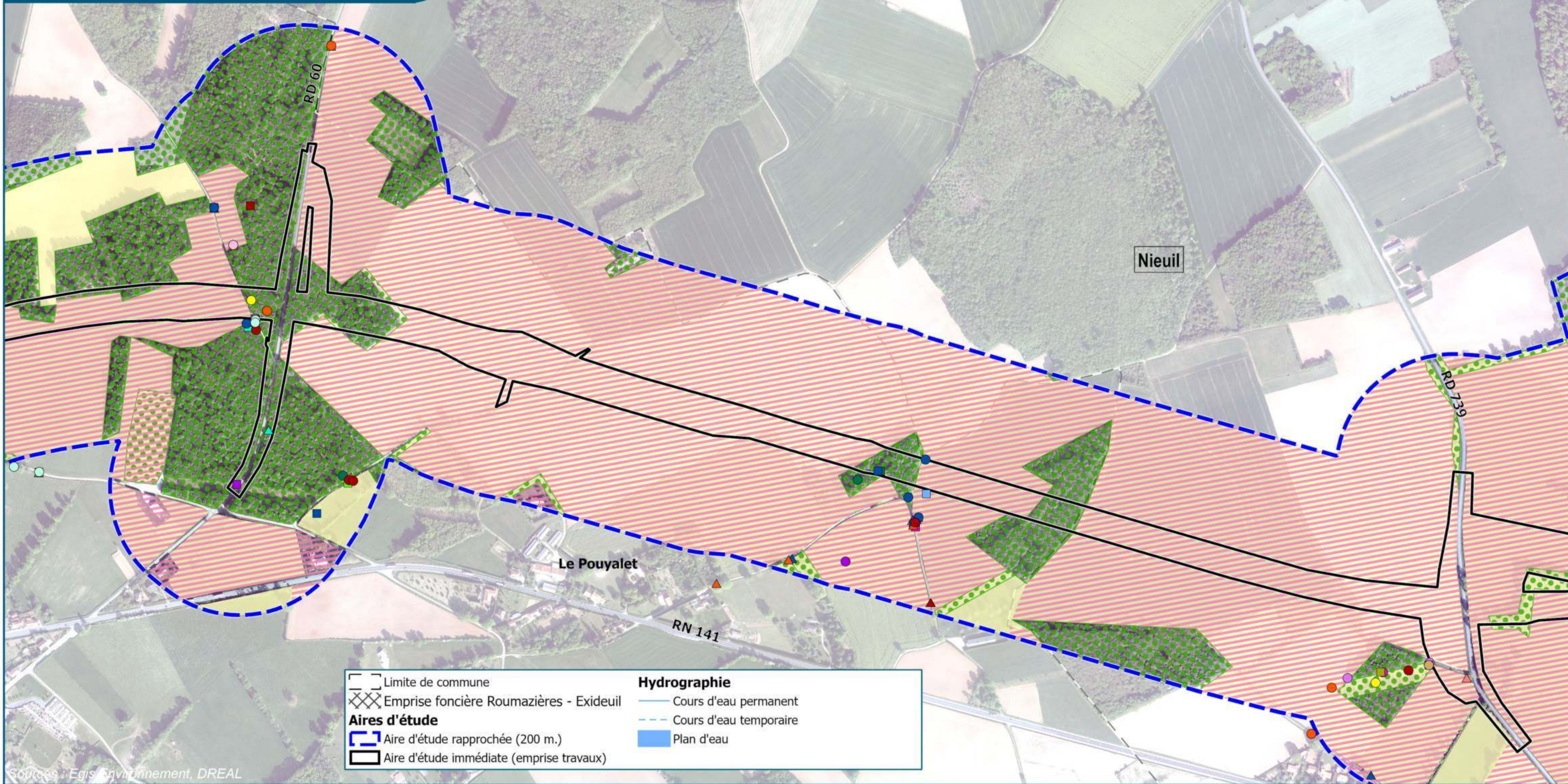
- Héron cendré
- Linotte mélodieuse
- Lorient d'Europe
- Martinet noir
- Merle noir
- Milan noir
- Moineau domestique
- Mésange bleue
- Mésange charbonnière

- Mésange nonnette
- Mésange à longue queue
- Pic mar
- Pic noir
- Pic vert
- Pic épeiche
- Pie bavarde
- Pie-grièche écorcheur

- Pigeon ramier
- Pinson des arbres
- Pipit farlouse
- Pouillot véloce
- Roitelet à triple bandeau
- Rossignol philomèle
- Rougegorge familier
- Rougequeue noir
- Serin cini
- Sittelle torchepot
- Tarier pâle
- Tourterelle des bois
- Tourterelle turque
- Troglodyte mignon
- Verdier d'Europe
- Étourneau sansonnet

OISEAUX

Planche 3



Sources : Egis Environnement, DREAL

Date : septembre 2023

Fond de plan : ©IGN BD ORTHO® 2014

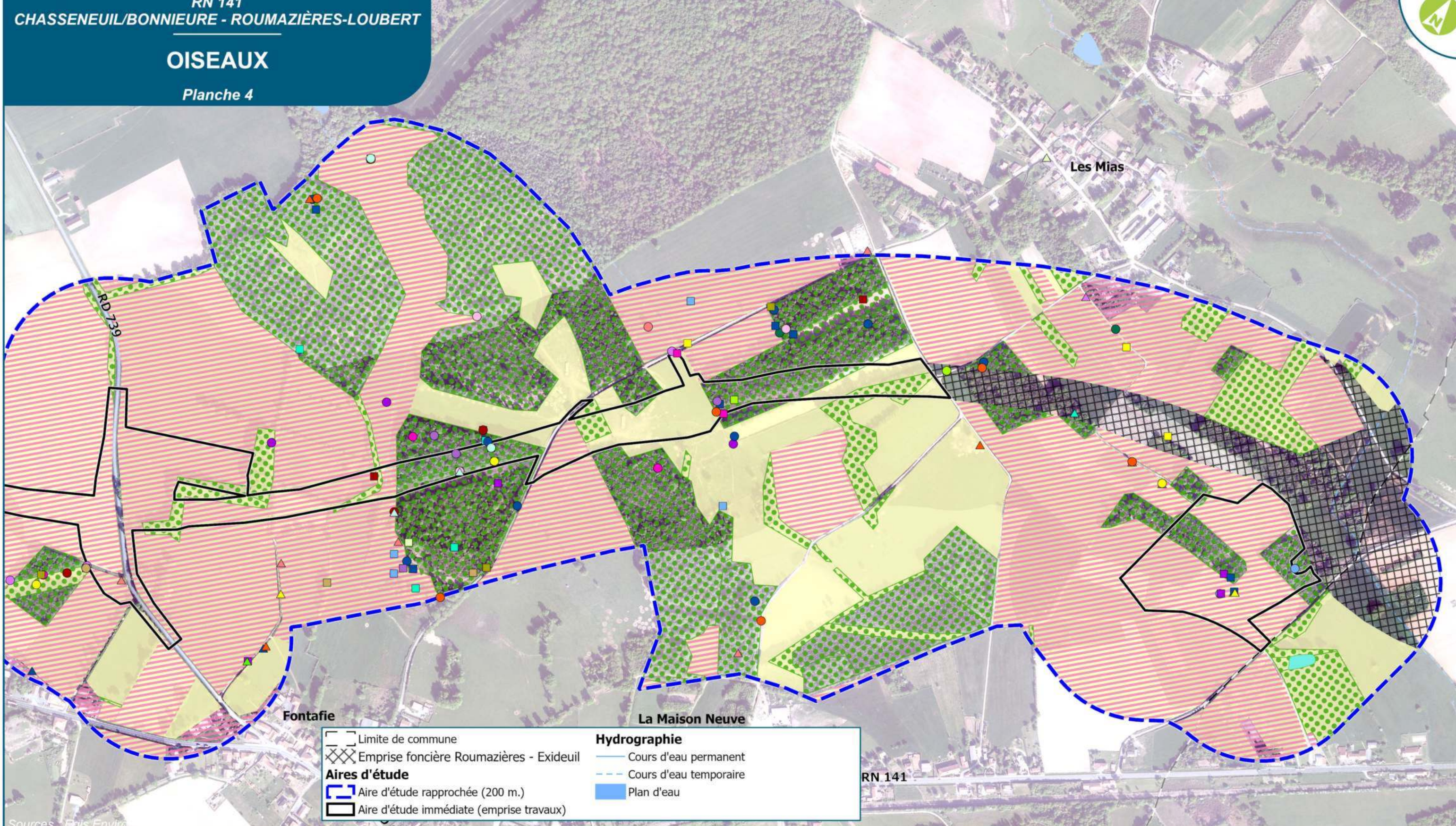
0 150 300 m

Cortège d'habitats d'espèces :

Milieux boisés	Buse variable	Faucon crécerelle	Héron cendré	Mésange nonnette	Pigeon ramier	Serin cini
Milieux anthropiques	Chardonneret élégant	Fauvette à tête noire	Linotte mélodieuse	Mésange à longue queue	Pinson des arbres	Sittelle torchepot
Milieux aquatiques	Choucas des tours	Geai des chênes	Lorient d'Europe	Pic mar	Pipit farlouse	Tarier pâle
Milieux semi-ouverts à ouverts	Chouette effraie	Gobemouche noir	Martinet noir	Pic noir	Pouillot véloce	Tourterelle des bois
Oiseaux	Chouette hulotte	Grimpereau des jardins	Merle noir	Pic vert	Roitelet à triple bandeau	Tourterelle turque
Accenteur mouchet	Corbeau freux	Grive musicienne	Milan noir	Pic épeiche	Rossignol philomèle	Troglodyte mignon
Bruant zizi	Corneille noire	Grue cendrée	Moineau domestique	Pie bavarde	Rougegorge familier	Verdier d'Europe
	Coucou gris	Hirondelle rustique	Mésange bleue	Pie-grièche écorcheur	Rougequeue noir	Étourneau sansonnet
	Engoulevent d'Europe	Hypolaïs polyglotte	Mésange charbonnière			

OISEAUX

Planche 4



Limite de commune	Hydrographie
Emprise foncière Roumazières - Exideuil	Cours d'eau permanent
Aires d'étude	Cours d'eau temporaire
Aire d'étude rapprochée (200 m.)	Plan d'eau
Aire d'étude immédiate (emprise travaux)	

Date : septembre 2023

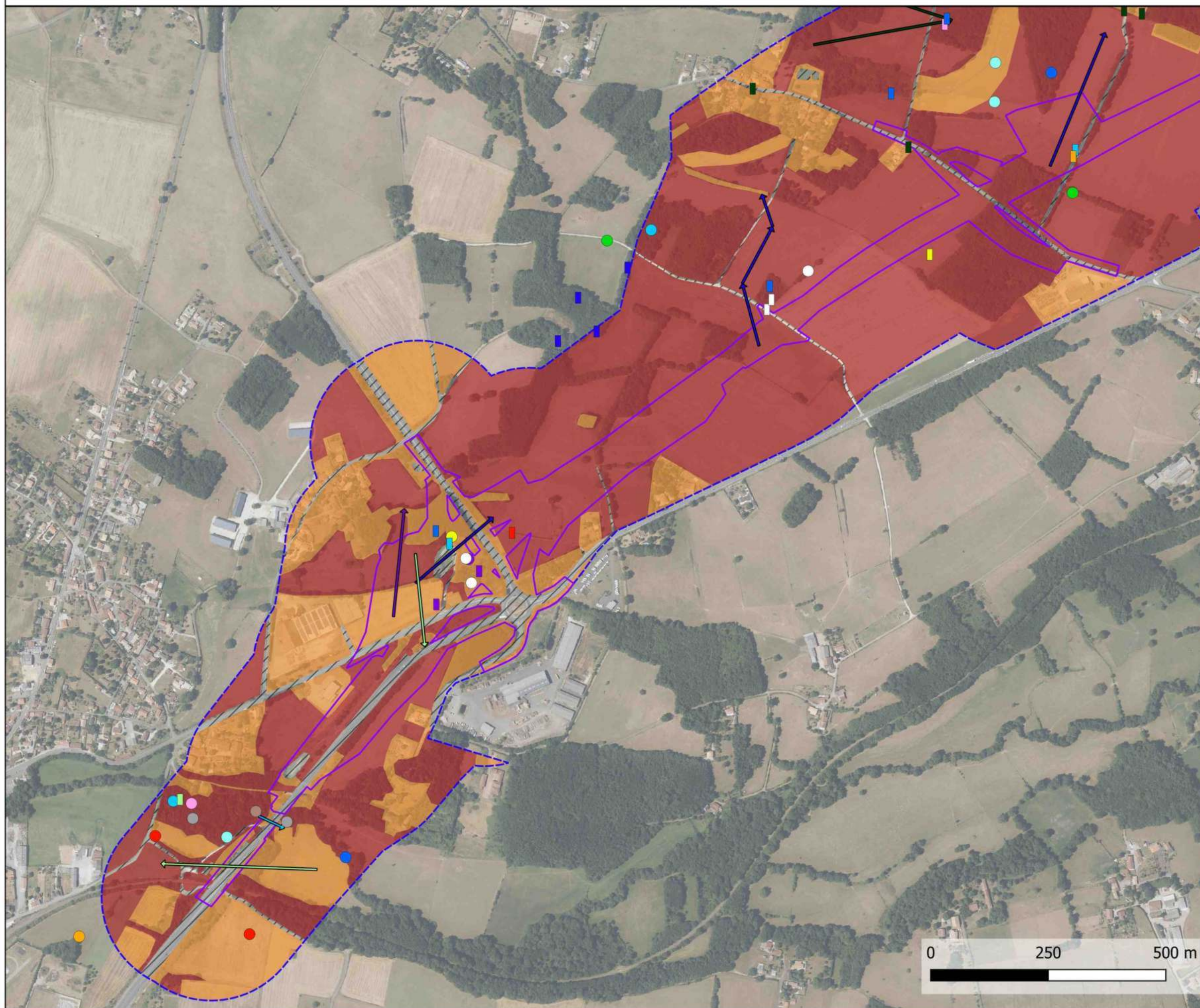
egis
Fond de plan : ©IGN BD ORTHO® 2014

0 150 300 m

Cortège d'habitats d'espèces :

Milieux boisés	Buse variable	Faucon crécerelle	Héron cendré	Mésange nonnette	Pigeon ramier	Serin cini
Milieux anthropiques	Chardonneret élégant	Fauvette à tête noire	Linotte mélodieuse	Mésange à longue queue	Pinson des arbres	Sittelle torchepot
Milieux aquatiques	Choucas des tours	Geai des chênes	Lorient d'Europe	Pic mar	Pipit farlouse	Tarier pâtre
Milieux semi-ouverts à ouverts	Chouette effraie	Gobemouche noir	Martinet noir	Pic noir	Pouillot véloce	Tourterelle des bois
Oiseaux	Chouette hulotte	Grimpereau des jardins	Merle noir	Pic vert	Roitelet à triple bandeau	Tourterelle turque
Accenteur mouchet	Corbeau freux	Grive musicienne	Milan noir	Pic épeiche	Rossignol philomèle	Troglodyte mignon
Bruant zizi	Corneille noire	Grue cendrée	Moineau domestique	Pie bavarde	Rougegorge familier	Verdier d'Europe
	Coucou gris	Hirondelle rustique	Mésange bleue	Pie-grièche écorcheur	Rougequeue noir	Étourneau sansonnet
	Engoulevent d'Europe	Hypolaïs polyglotte	Mésange charbonnière			

Enjeux "habitat d'espèces" de l'avifaune nicheuse et localisation des espèces patrimoniales discriminantes durant la période - planche 1



Légende

Aires d'étude

- Aire d'étude immédiate (AEI - Emprise des travaux)
- Aire d'étude rapprochée (AER - 200 m)
- Aire d'étude éloignée (AEE - 3 km)

Limites administratives

- Limites départementales

Enjeux relatifs aux habitats naturels

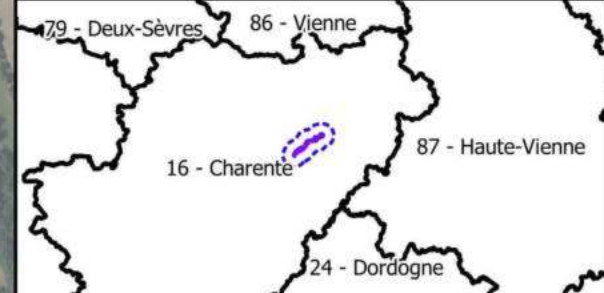
- Très fort
- Fort
- Modéré
- Faible
- Très faible
- Aucun enjeu

Avifaune en stationnement

- Alouette lulu
- Chevêche d'Athéna
- Cisticole des joncs
- Fauvette grise
- Grive draine
- Grosbec casse-noyaux
- Héron cendré
- Linotte mélodieuse
- Martin-pêcheur d'Europe
- Mésange nonette
- Moineau domestique
- Pic épeichette
- Pie-grièche écorcheur
- Pouillot de Bonelli
- Tarier pâtre
- Torcol fourmilier
- Tourterelle des bois
- Verdier d'Europe
- Chardonneret élégant
- Effraie des clochers
- Hirondelle rustique
- Martinet noir
- Pic mar
- Pic noir

Avifaune en déplacement

- Bondrée apivore
- Choucas des tours
- Hirondelle de fenêtre
- Hirondelle rustique
- Martin-pêcheur d'Europe



Enjeux "habitat d'espèces" de l'avifaune nicheuse et localisation des espèces patrimoniales discriminantes durant la période - planche 2



Légende



Aires d'étude

- Aire d'étude immédiate (AEI - Emprise des travaux)
- Aire d'étude rapprochée (AER - 200 m)
- Aire d'étude éloignée (AEE - 3 km)

Limites administratives

- Limites départementales

Enjeux relatifs aux habitats naturels

- Très fort
- Fort
- Modéré
- Faible
- Très faible
- Aucun enjeu

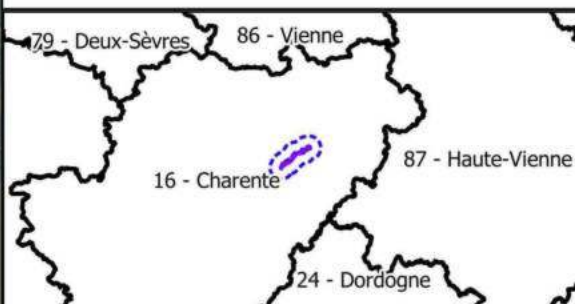

Avifaune en stationnement

- Alouette des champs
- Alouette lulu
- Effraie des clochers
- Grive draine
- Héron cendré
- Moineau domestique
- Pic noir
- Pie-grièche écorcheur
- Pouillot de Bonelli
- Serin cini

- Tarier pâtre
- Tourterelle des bois
- Verdier d'Europe
- Faucon crécerelle
- Hirondelle rustique

Avifaune en déplacement

- Bondrée apivore
- Busard des roseaux
- Faucon crécerelle
- Hirondelle rustique
- Milan noir



Projet RN141 : section Chasseneuil-sur-Bonnieure - Roumazières-Loubert (16)

Enjeux "habitat d'espèces" et localisation des espèces discriminantes

N° CARTE - RN141_ENJ_HAB_AVI_NID_2

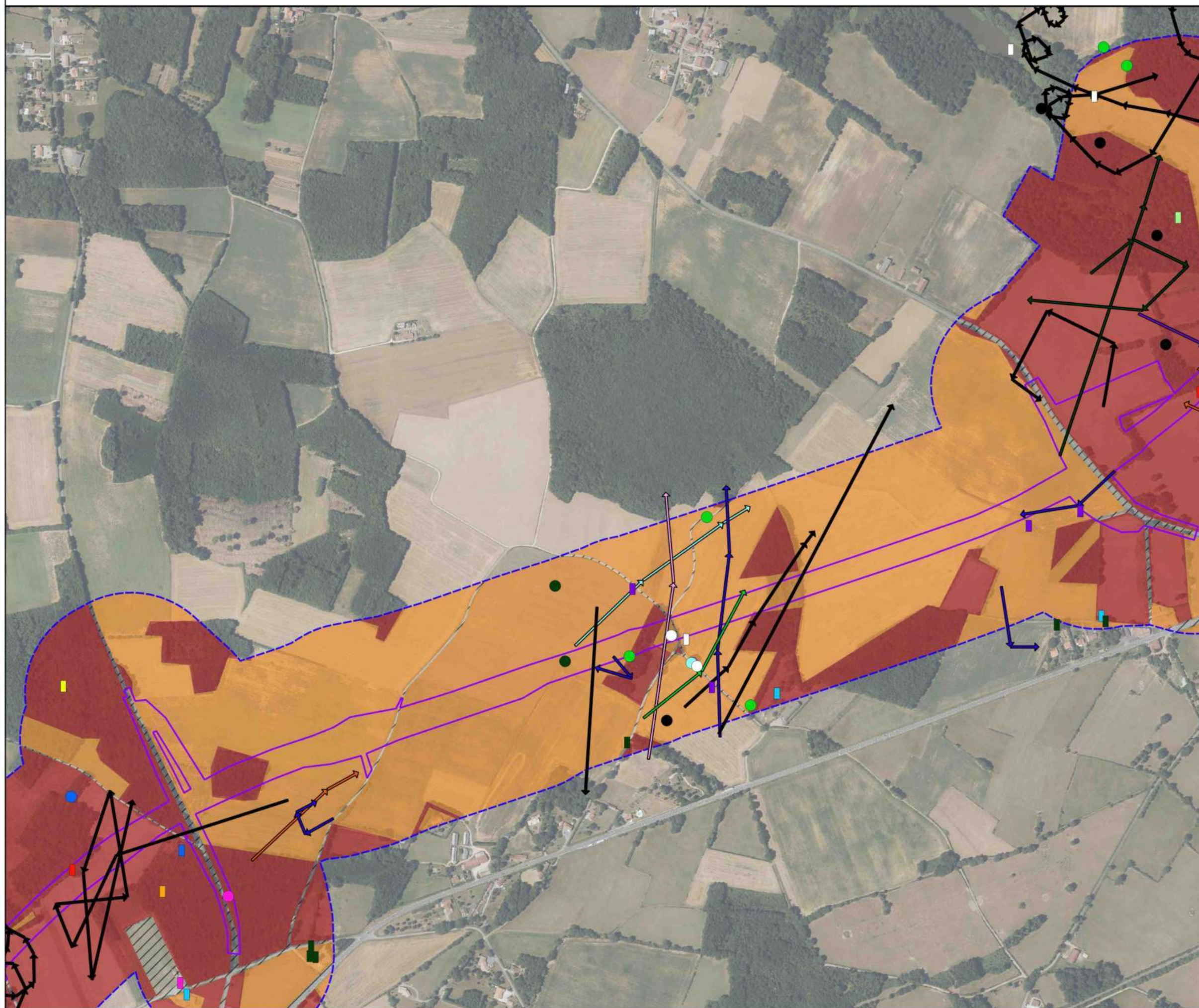
FORMAT - A3 ECHELLE - 1/8 000

COORDS - L93 DATE - 12/09/2023

©BD ORTHO - IGN ; ©BD ADMIN - IGN ; EGIS ; NCA Environnement.



Enjeux "habitat d'espèces" de l'avifaune nicheuse et localisation des espèces patrimoniales discriminantes durant la période - planche 3



Légende

Aires d'étude

- Aire d'étude immédiate (AEI - Emprise des travaux)
- Aire d'étude rapprochée (AER - 200 m)
- Aire d'étude éloignée (AEE - 3 km)

Limites administratives

- Limites départementales

Enjeux relatifs aux habitats naturels

- Très fort
- Fort
- Modéré
- Faible
- Très faible
- Aucun enjeu

Avifaune en stationnement

- Alouette des champs
- Alouette lulu
- Grive draine
- Hirondelle rustique
- Linotte mélodieuse
- Milan noir
- Moineau domestique
- Pic épeichette
- Pic mar
- Pic noir
- Pie-grièche écorcheur
- Serin cini
- Tarier pâtre

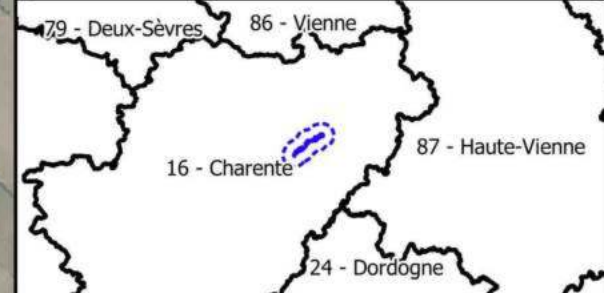
Avifaune en déplacement

- Bondrée apivore
- Busard des roseaux
- Faucon crécerelle
- Grosbec casse-noyaux
- Hirondelle de fenêtre
- Hirondelle rustique
- Martinet noir
- Milan noir

Avifaune en stationnement (autres)

- Tourterelle des bois
- Verdier d'Europe
- Faucon crécerelle
- Héron cendré

0 250 500 m



Projet RN141 : section Chasseneuil-sur-Bonnieure - Roumazières-Loubert (16)

Enjeux "habitat d'espèces" et localisation des espèces discriminantes

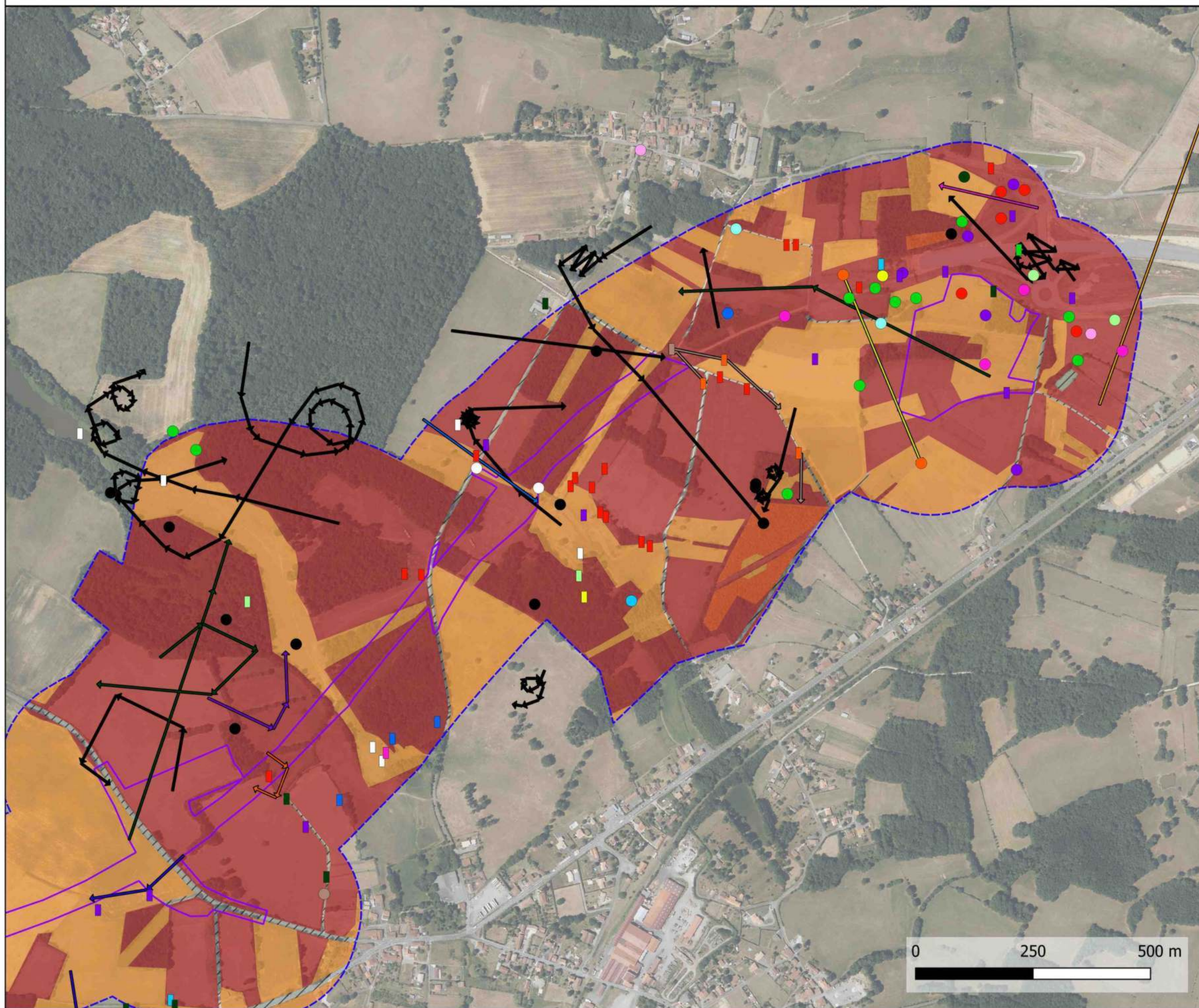
N° CARTE - RN141_ENJ_HAB_AVI_NID_3

FORMAT - A3 ECHELLE - 1/8 000

COORDS - L93 DATE - 12/09/2023

©BD ORTHO - IGN ; ©BD ADMIN - IGN ; EGIS ; NCA Environnement.

Enjeux "habitat d'espèces" de l'avifaune nicheuse et localisation des espèces patrimoniales discriminantes durant la période - planche 4



Légende

Aires d'étude

- Aire d'étude immédiate (AEI - Emprise des travaux)
- Aire d'étude rapprochée (AER - 200 m)
- Aire d'étude éloignée (AEE - 3 km)

Limites administratives

- Limites départementales

Enjeux relatifs aux habitats naturels

- Très fort
- Fort
- Modéré
- Faible
- Très faible
- Aucun enjeu

Avifaune en stationnement

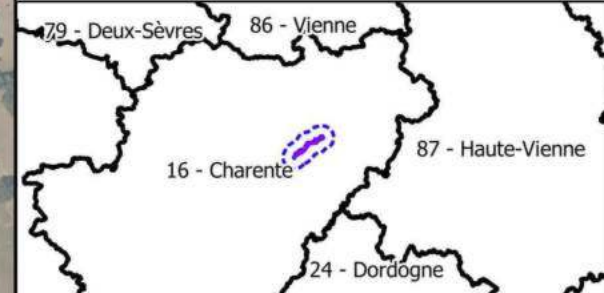
- Alouette des champs
- Alouette lulu
- Bruant proyer
- Chardonneret élégant
- Circaète Jean-le-Blanc
- Cisticole des joncs
- Effraie des clochers
- Faucon crécerelle
- Fauvette grisette
- Grive draine
- Grosbec casse-noyaux
- Hirondelle rustique
- Milan noir
- Moineau domestique
- Petit Gravelot
- Pic épeichette
- Pic mar
- Pie-grièche à tête rousse

Avifaune en déplacement

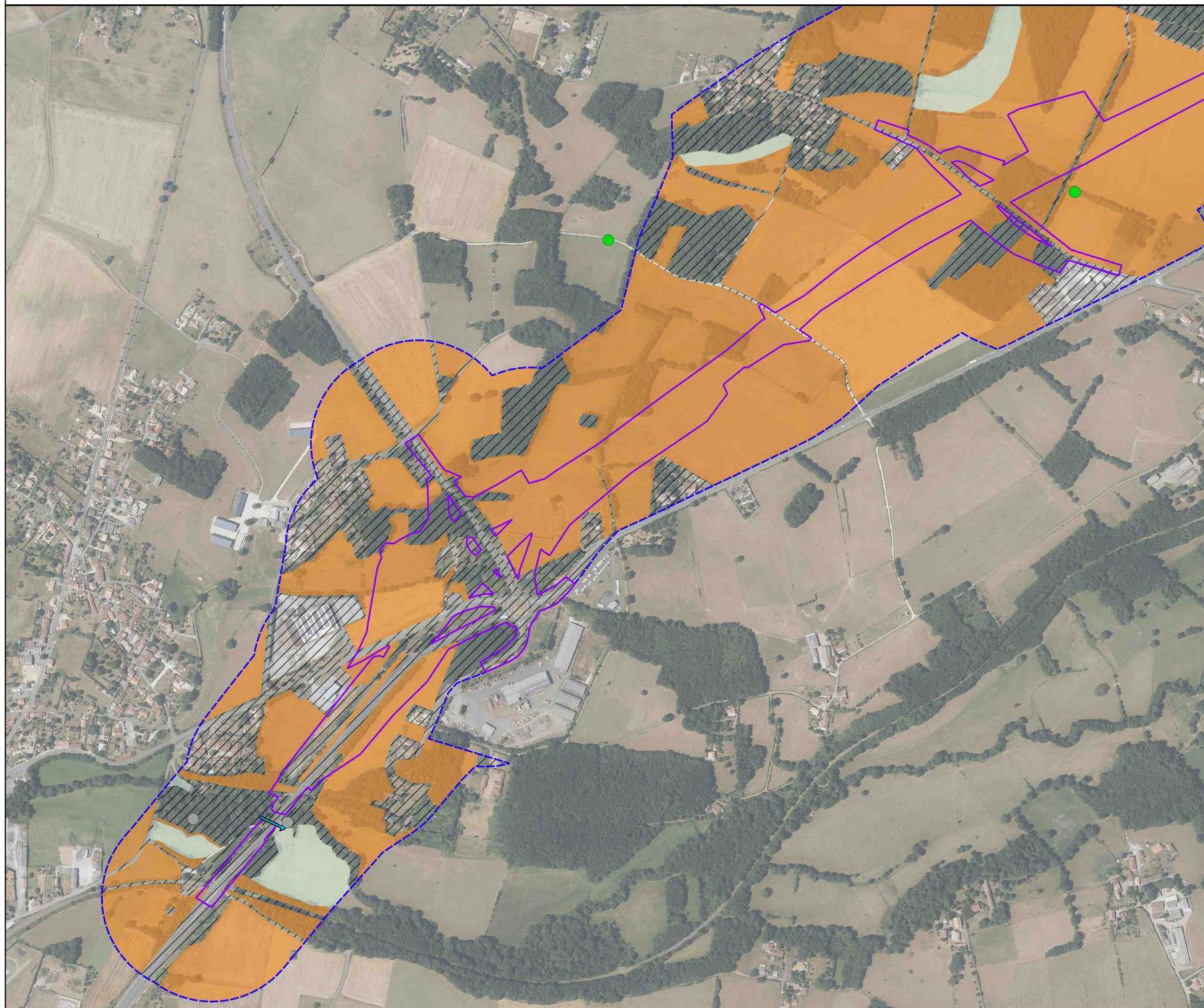
- Bondrée apivore
- Circaète Jean-le-Blanc
- Elanion blanc
- Faucon crécerelle
- Héron cendré
- Hirondelle de fenêtre
- Hirondelle rustique
- Linotte mélodieuse
- Milan noir
- Pie-grièche à tête rousse

Enjeux relatifs aux habitats naturels

- Pie-grièche écorcheur
- Tarier pâtre
- Tourterelle des bois
- Verdier d'Europe
- Engoulevant d'Europe
- Héron cendré
- Linotte mélodieuse
- Mésange nonnette
- Serin cini



Enjeux "habitat d'espèces" de l'avifaune hivernante et localisation des espèces patrimoniales discriminantes durant la période - planche 1



Légende



Aires d'étude

- Aire d'étude immédiate (AEI - Emprise des travaux)
- Aire d'étude rapprochée (AER - 200 m)
- Aire d'étude éloignée (AEE - 3 km)

Limites administratives

- Limites départementales

Enjeux relatifs aux habitats naturels

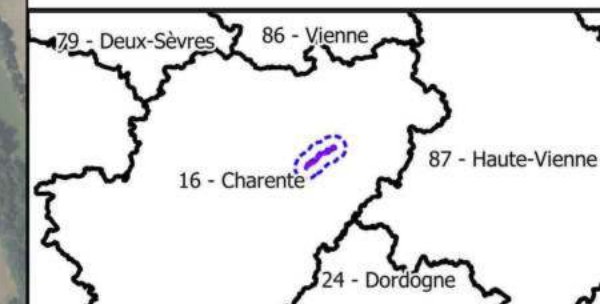
- Très fort
- Fort
- Modéré
- Faible
- Très faible
- Aucun enjeu

Avifaune en stationnement

- Alouette lulu
- Martin-pêcheur d'Europe

Avifaune en déplacement

- Martin-pêcheur d'Europe



Projet RN141 : section Chasseneuil-sur-Bonneure - Roumazières-Loubert (16)

Enjeux "habitat d'espèces" et localisation des espèces discriminantes

N° CARTE - RN141_ENJ_HAB_AVI_HIV_1

FORMAT - A3 ECHELLE - 1/8 000

COORDS - L93 DATE - 11/09/2023

©BD ORTHO - IGN ; ©BD ADMIN - IGN ; EGIS ; NCA Environnement.



Enjeux "habitat d'espèces" de l'avifaune hivernante et localisation des espèces patrimoniales discriminantes durant la période - planche 2



Légende



Aires d'étude

- Aire d'étude immédiate (AEI - Emprise des travaux)
- Aire d'étude rapprochée (AER - 200 m)
- Aire d'étude éloignée (AEE - 3 km)

Limites administratives

- Limites départementales

Enjeux relatifs aux habitats naturels

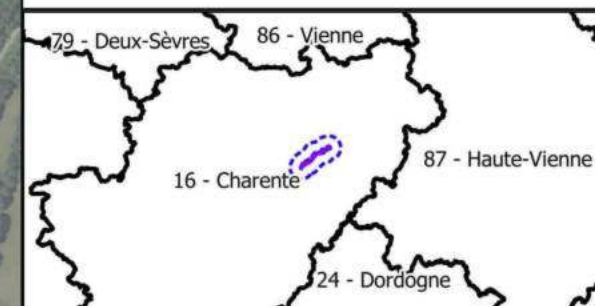
- Très fort
- Fort
- Modéré
- Faible
- Très faible
- Aucun enjeu

Avifaune en stationnement

- Alouette lulu

Avifaune en déplacement

- Busard des roseaux



Projet RN141 : section Chasseneuil-sur-Bonnieure - Roumazières-Loubert (16)

Enjeux "habitat d'espèces" et localisation des espèces discriminantes

N° CARTE - RN141_ENJ_HAB_AVI_HIV_2

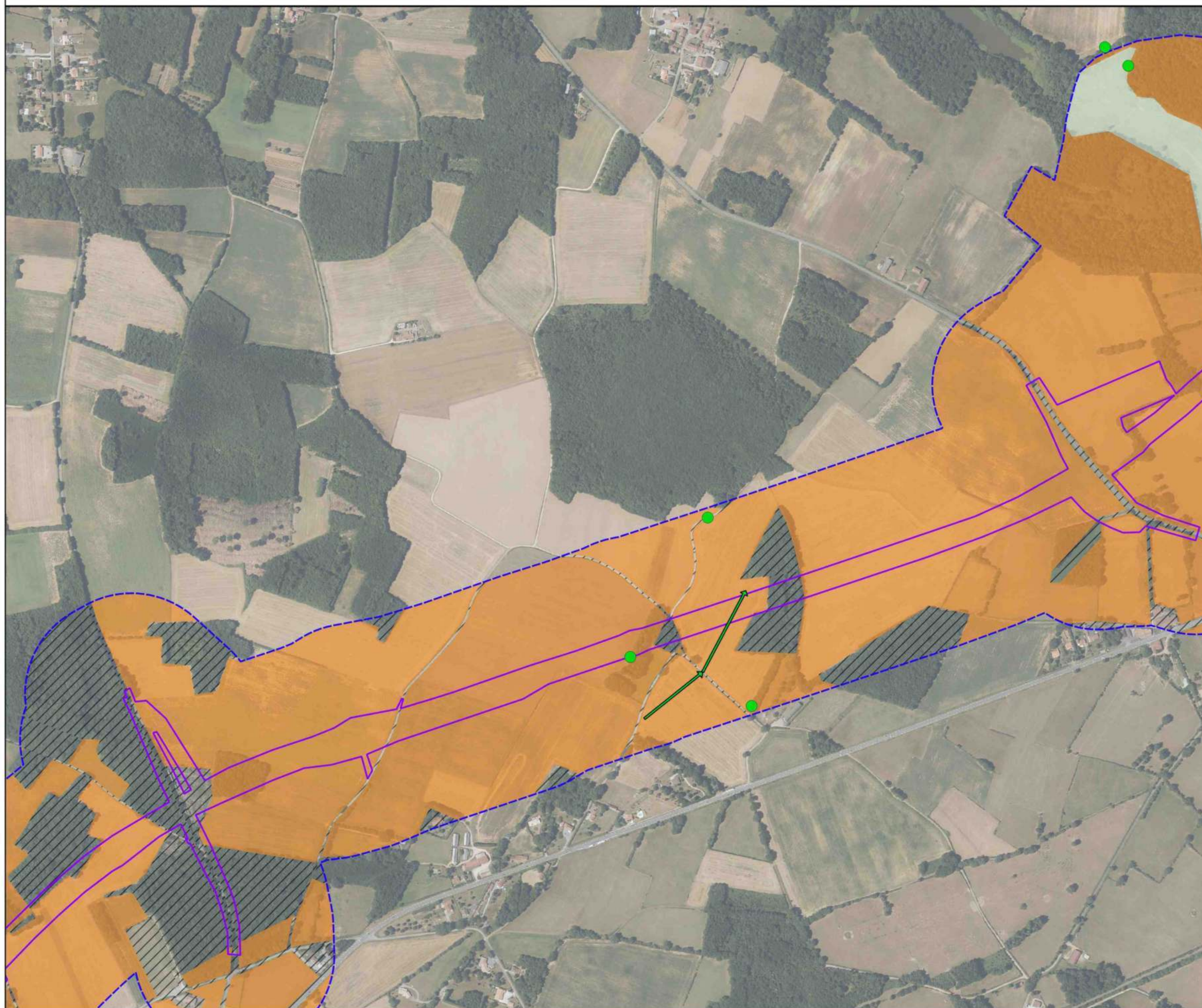
FORMAT - A3 ECHELLE - 1/8 000

COORDS - L93 DATE - 11/09/2023

©BD ORTHO - IGN ; ©BD ADMIN - IGN ; EGIS ; NCA Environnement.



Enjeux "habitat d'espèces" de l'avifaune hivernante et localisation des espèces patrimoniales discriminantes durant la période - planche 3



Légende



Aires d'étude

- Aire d'étude immédiate (AEI - Emprise des travaux)
- Aire d'étude rapprochée (AER - 200 m)
- Aire d'étude éloignée (AEE - 3 km)

Limites administratives

- Limites départementales

Enjeux relatifs aux habitats naturels

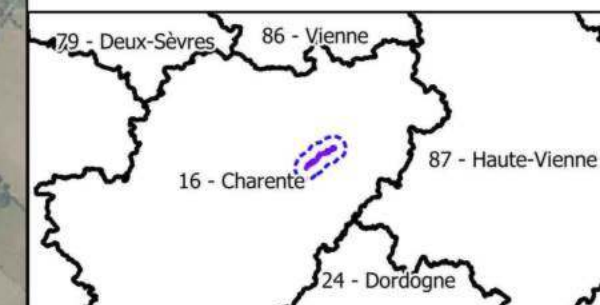
- Très fort
- Fort
- Modéré
- Faible
- Très faible
- Aucun enjeu

Avifaune en stationnement

- Alouette lulu

Avifaune en déplacement

- Busard des roseaux



Projet RN141 : section Chasseneuil-sur-Bonnieure - Roumazières-Loubert (16)

Enjeux "habitat d'espèces" et localisation des espèces discriminantes

N° CARTE - RN141_ENJ_HAB_AVI_HIV_3

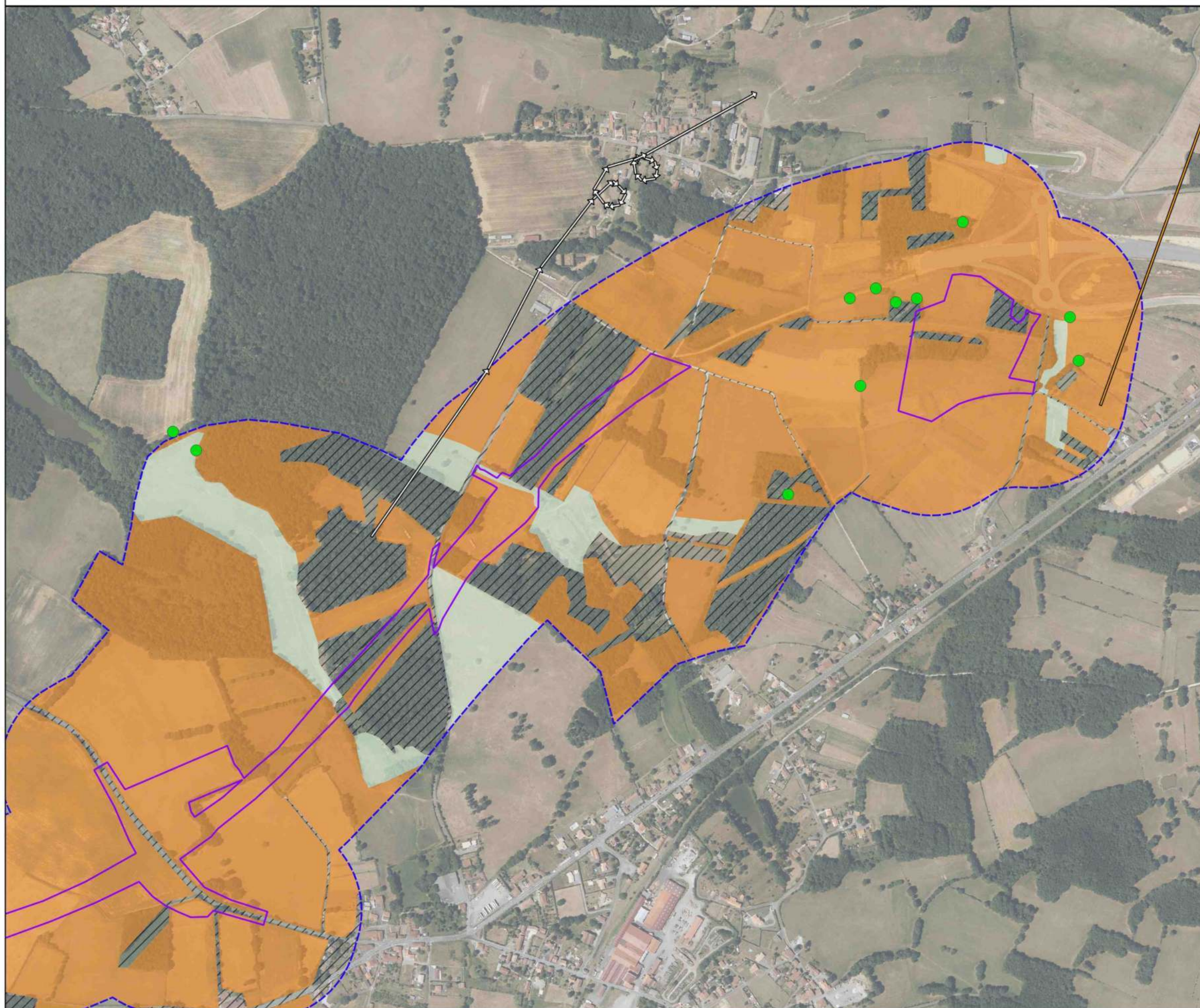
FORMAT - A3 ECHELLE - 1/8 000

COORDS - L93 DATE - 11/09/2023

©BD ORTHO - IGN ; ©BD ADMIN - IGN ; EGIS ; NCA Environnement.



Enjeux "habitat d'espèces" de l'avifaune hivernante et localisation des espèces patrimoniales discriminantes durant la période - planche 4



Légende

Aires d'étude

- Aire d'étude immédiate (AEI - Emprise des travaux)
- Aire d'étude rapprochée (AER - 200 m)
- Aire d'étude éloignée (AEE - 3 km)

Limites administratives

- Limites départementales

Enjeux relatifs aux habitats naturels

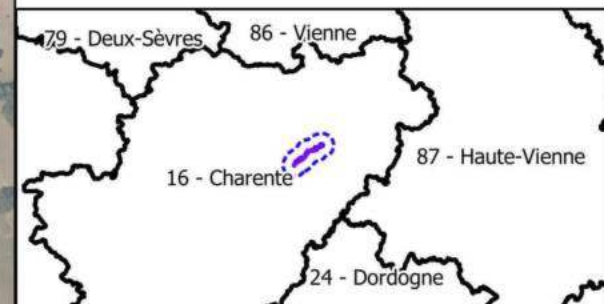
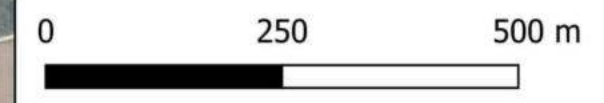
- Très fort
- Fort
- Modéré
- Faible
- Très faible
- Aucun enjeu

Avifaune en stationnement

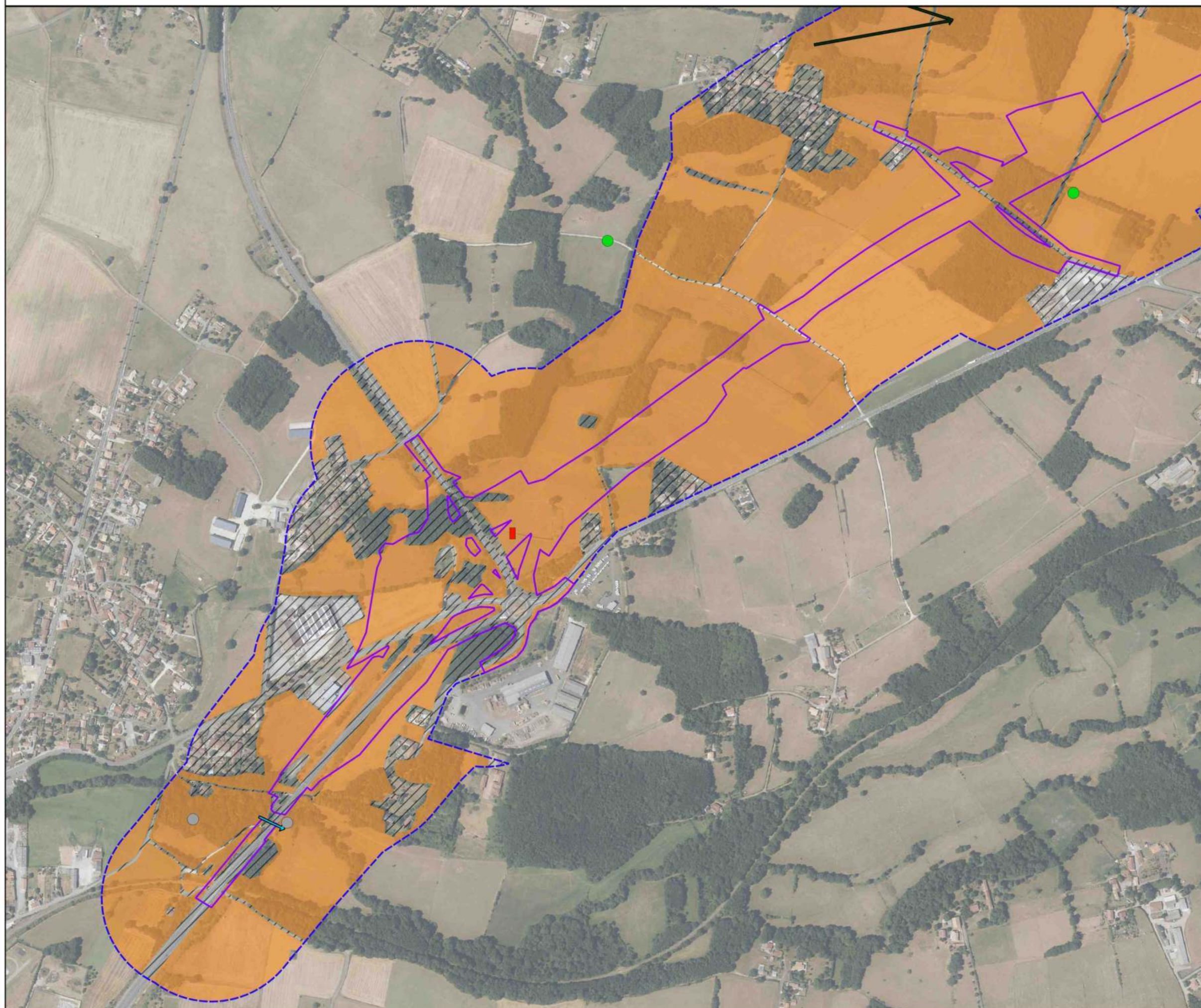
- Alouette lulu

Avifaune en déplacement

- Elanion blanc
- Milan royal



Enjeux "habitat d'espèces" de l'avifaune migratrice et localisation des espèces patrimoniales discriminantes durant la période - planche 1



Légende



Aires d'étude

- Aire d'étude immédiate (AEI - Emprise des travaux)
- Aire d'étude rapprochée (AER - 200 m)
- Aire d'étude éloignée (AEE - 3 km)

Limites administratives

- Limites départementales

Enjeux relatifs aux habitats naturels

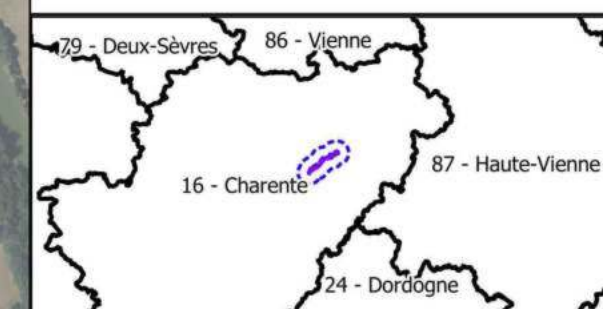
- Très fort
- Fort
- Modéré
- Faible
- Très faible
- Aucun enjeu

Avifaune en stationnement

- Alouette lulu
- Martin-pêcheur d'Europe
- Pie-grièche écorcheur

Avifaune en déplacement

- Bondrée apivore
- Martin-pêcheur d'Europe



Projet RN141 : section Chasseneuil-sur-Bonnieure - Roumazières-Loubert (16)

Enjeux "habitat d'espèces" et localisation des espèces discriminantes

N° CARTE - RN141_ENJ_HAB_AVI_MIG_1

FORMAT - A3 ECHELLE - 1/8 000

COORDS - L93 DATE - 11/09/2023

©BD ORTHO - IGN ; ©BD ADMIN - IGN ; EGIS ; NCA Environnement.



Enjeux "habitat d'espèces" de l'avifaune migratrice et localisation des espèces patrimoniales discriminantes durant la période - planche 2



Légende



Aires d'étude

- Aire d'étude immédiate (AEI - Emprise des travaux)
- Aire d'étude rapprochée (AER - 200 m)
- Aire d'étude éloignée (AEE - 3 km)

Limites administratives

- Limites départementales

Enjeux relatifs aux habitats naturels

- Très fort
- Fort
- Modéré
- Faible
- Très faible
- Aucun enjeu

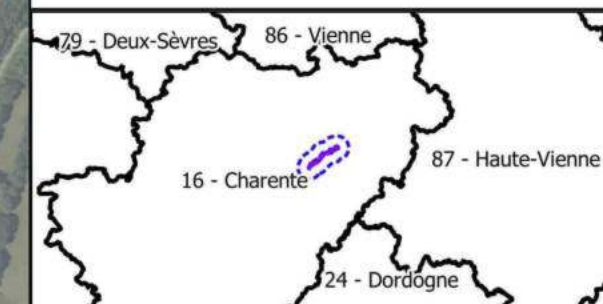
Avifaune en stationnement

- Alouette lulu
- Pie-grièche écorcheur

Avifaune en déplacement

- Grue cendrée
- Bondrée apivore
- Busard des roseaux
- Milan noir

0 250 500 m



Projet RN141 : section Chasseneuil-sur-Bonnieure - Roumazières-Loubert (16)

Enjeux "habitat d'espèces" et localisation des espèces discriminantes

N° CARTE - RN141_ENJ_HAB_AVI_MIG_2		
FORMAT - A3	ECHELLE - 1/8 000	
COORDS - L93	DATE - 11/09/2023	
©BD ORTHO - IGN ; ©BD ADMIN - IGN ; EGIS ; NCA Environnement.		

Enjeux "habitat d'espèces" de l'avifaune migratrice et localisation des espèces patrimoniales discriminantes durant la période - planche 3



Légende



Aires d'étude

- Aire d'étude immédiate (AEI - Emprise des travaux)
- Aire d'étude rapprochée (AER - 200 m)
- Aire d'étude éloignée (AEE - 3 km)

Limites administratives

- Limites départementales

Enjeux relatifs aux habitats naturels

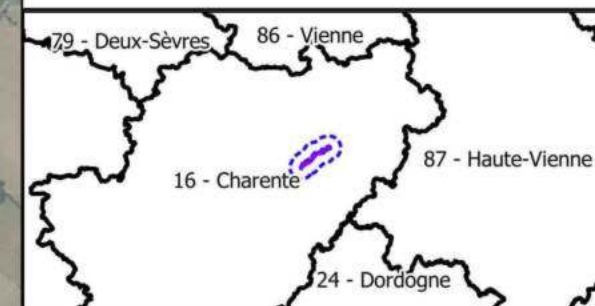

- Très fort
- Fort
- Modéré
- Faible
- Très faible
- Aucun enjeu

Avifaune en stationnement

- Alouette lulu
- Milan noir
- Pie-grièche écorcheur

Avifaune en déplacement

- Grue cendrée
- Bondrée apivore
- Busard des roseaux
- Milan noir



Projet RN141 : section Chasseneuil-sur-Bonnieure - Roumazières-Loubert (16)

Enjeux "habitat d'espèces" et localisation des espèces discriminantes

N° CARTE - RN141_ENJ_HAB_AVI_MIG_3

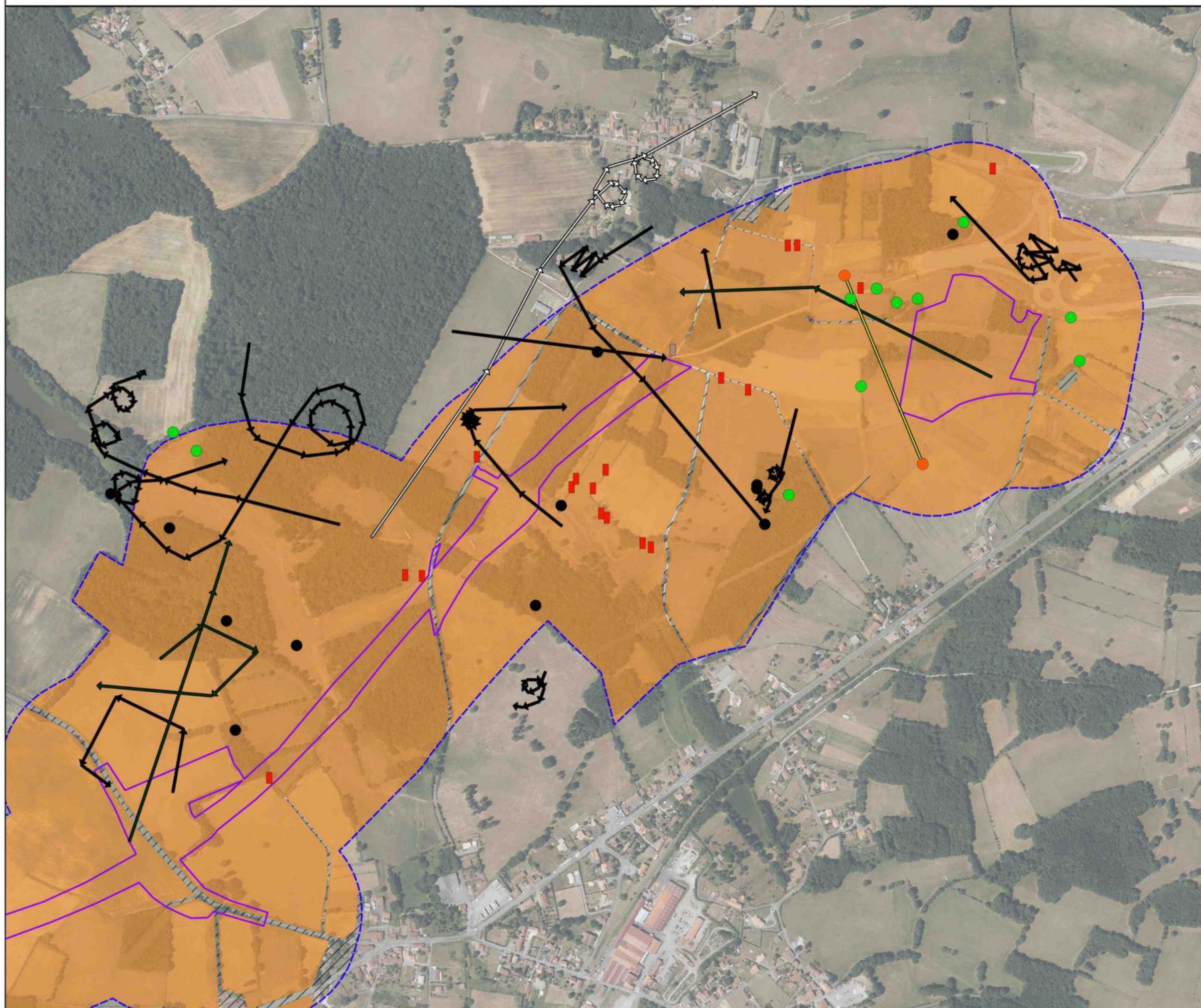
FORMAT - A3 ECHELLE - 1/8 000

COORDS - L93 DATE - 11/09/2023

©BD ORTHO - IGN ; ©BD ADMIN - IGN ; EGIS ; NCA Environnement.



Enjeux "habitat d'espèces" de l'avifaune migratrice et localisation des espèces patrimoniales discriminantes durant la période - planche 4



Légende



Aires d'étude

- Aire d'étude immédiate (AEI - Emprise des travaux)
- Aire d'étude rapprochée (AER - 200 m)
- Aire d'étude éloignée (AEE - 3 km)

Limites administratives

- Limites départementales

Enjeux relatifs aux habitats naturels

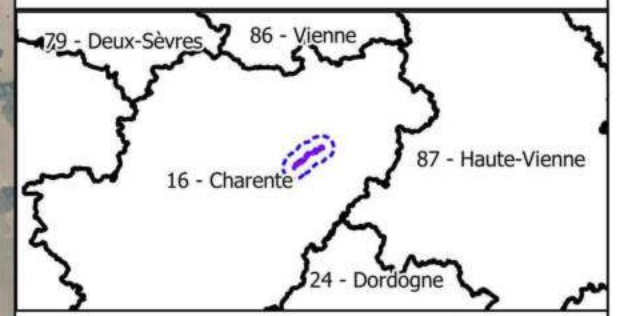
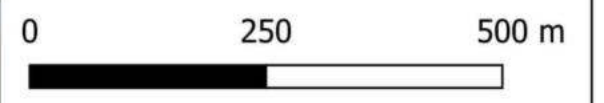
- Très fort
- Fort
- Modéré
- Faible
- Très faible
- Aucun enjeu

Avifaune en stationnement

- Alouette lulu
- Circaète Jean-le-Blanc
- Milan noir
- Pie-grièche écorcheur
- Engoulevent d'Europe

Avifaune en déplacement

- ➔ Bondrée apivore
- ➔ Circaète Jean-le-Blanc
- ➔ Milan noir
- ➔ Milan royal



Projet RN141 : section Chasseneuil-sur-Bonneure - Roumazières-Loubert (16)

Enjeux "habitat d'espèces" et localisation des espèces discriminantes

N° CARTE - RN141_ENJ_HAB_AVI_MIG_4		
FORMAT - A3	ECHELLE - 1/8 000	
COORDS - L93	DATE - 11/09/2023	
©BD ORTHO - IGN ; ©BD ADMIN - IGN ; EGIS ; NCA Environnement.		

MAMMIFÈRES (HORS CHIROPTÈRES)

Planche 1



Date : septembre 2023

0 150 300 m

- Limite de commune
- Aires d'étude**
- Aire d'étude rapprochée (200 m.)
- Aire d'étude immédiate (emprise travaux)

- Hydrographie**
- Cours d'eau permanent
 - Cours d'eau temporaire
 - Plan d'eau

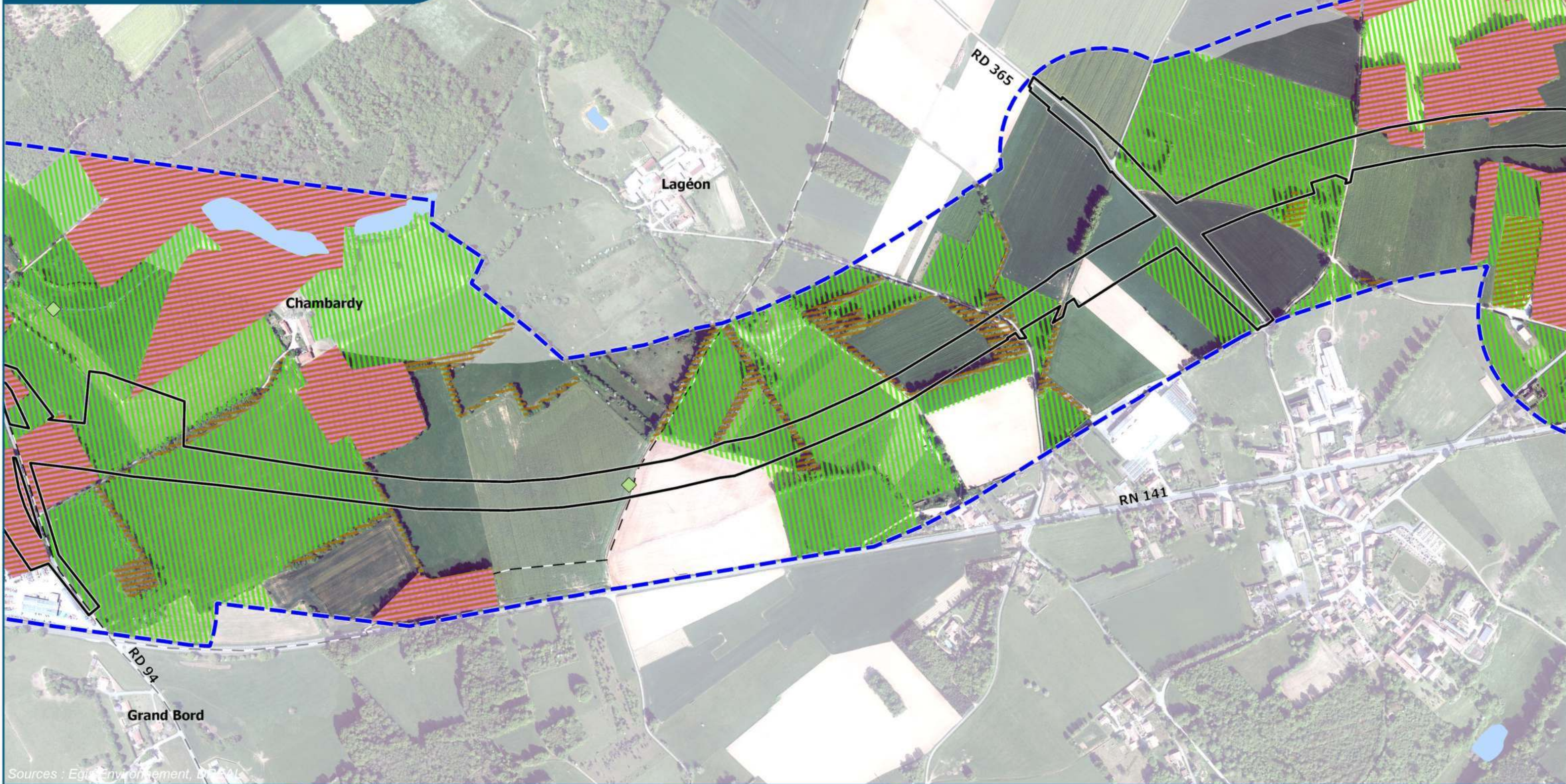
- Espèce recensée :**
- Blaireau européen
 - Campagnols
 - Chevreuil européen
 - Lapin de garenne
 - Martre des pins

- Renard roux
- Taupe d'Europe
- Écureuil roux

- Habitats naturels :**
- Ecureuil
 - Hérisson
 - Genette

MAMMIFÈRES (HORS CHIROPÈRES)

Planche 2



Sources : Egis Environnement, IGN

Date : septembre 2023

Fond de plan : ©IGN BD ORTHO® 2014

0 150 300 m

- Limite de commune
- Aires d'étude**
- Aire d'étude rapprochée (200 m.)
- Aire d'étude immédiate (emprise travaux)

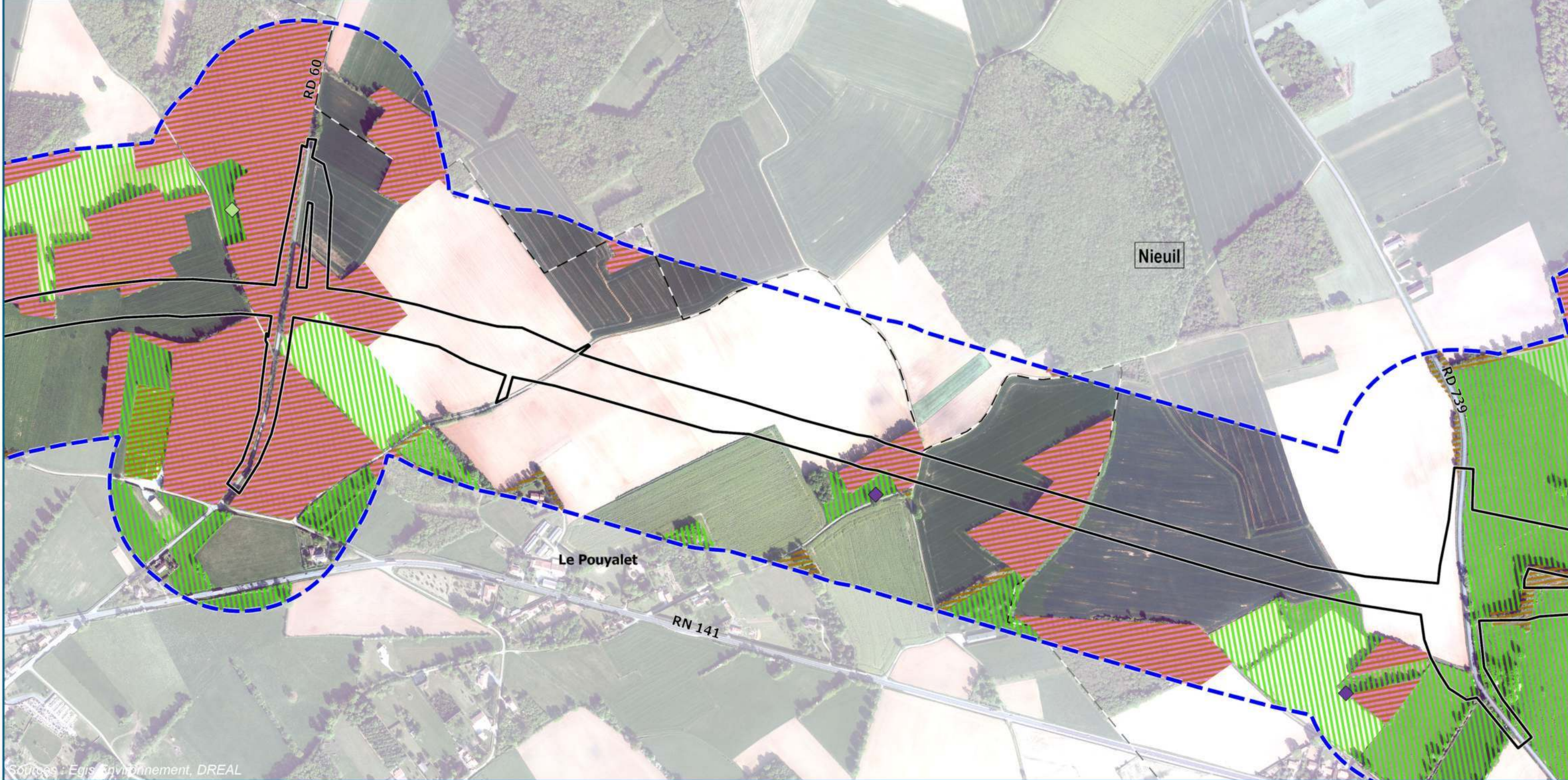
- Hydrographie**
- Cours d'eau temporaire
 - Plan d'eau

- Espèce recensée :**
- Chevreuil européen

- Habitats naturels :**
- Ecureuil
 - Hérisson
 - Genette

MAMMIFÈRES (HORS CHIROPTÈRES)

Planche 3



Sources : Egis Environnement, DREAL

Date :
septembre 2023

egis
Fond de plan :
©IGN
BD ORTHO®
2014



— Limite de commune

■ Plan d'eau

Aires d'étude

■ Aire d'étude rapprochée (200 m.)

■ Aire d'étude immédiate (emprise travaux)

Espèce recensée :

- ◆ Campagnols
- ◆ Chevreuil européen
- ◆ Taupe d'Europe

Habitats naturels :

- Ecureuil
- Hérisson
- Genette



MAMMIFÈRES (HORS CHIROPÈRES)

Planche 4



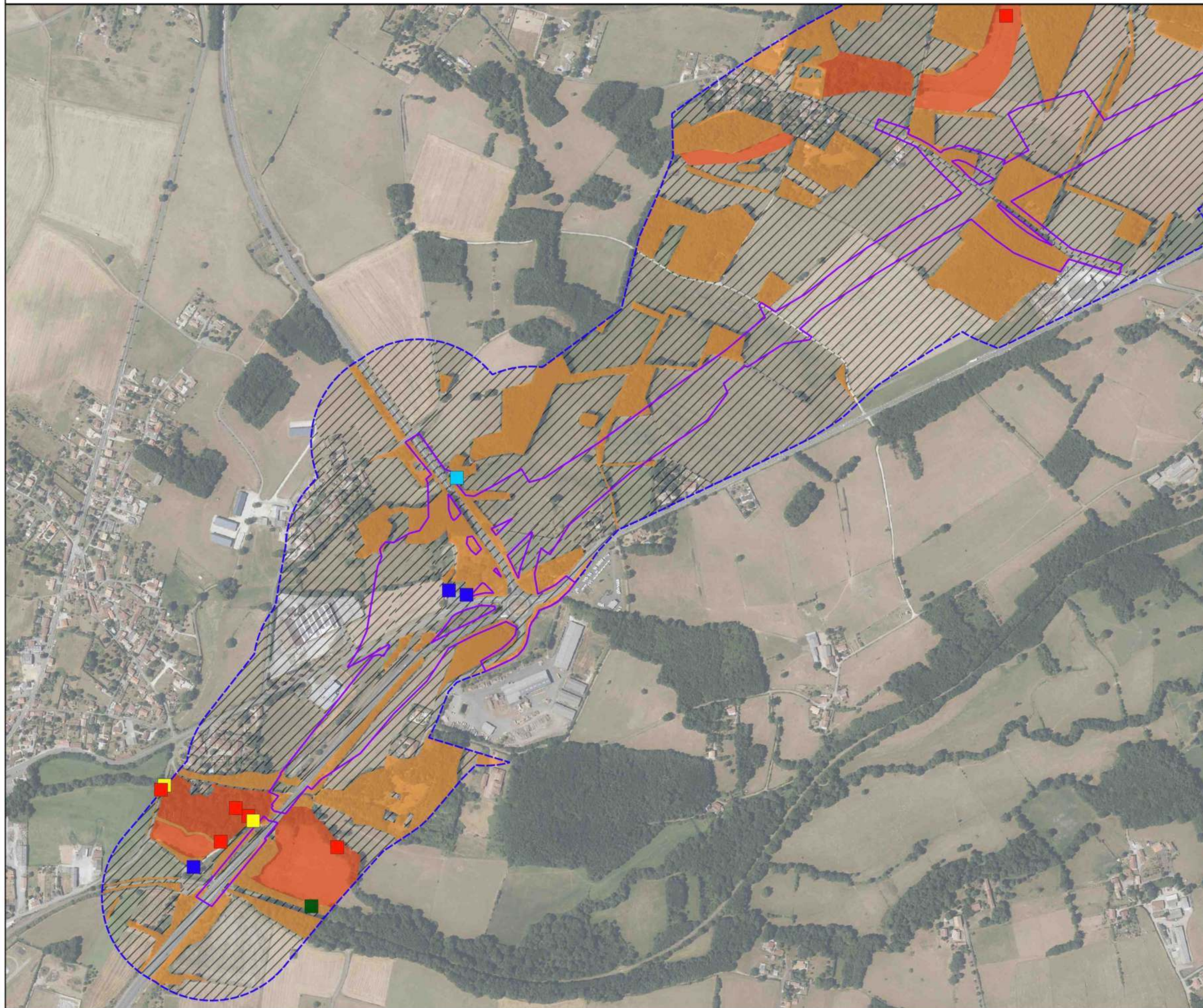
Date : septembre 2023

egis
Fond de plan : ©IGN BD ORTHO® 2014

0 150 300 m

<p>— — Limite de commune</p> <p>Emprise foncière Roumazières - Exideuil</p> <p>Aires d'étude</p> <p>— — Aire d'étude rapprochée (200 m.)</p>	<p>— — Aire d'étude immédiate (emprise travaux)</p> <p>Hydrographie</p> <p>— — Cours d'eau temporaire</p> <p>Plan d'eau</p>	<p>Espèce recensée :</p> <p>◆ Campagnols</p> <p>◆ Chevreuil européen</p> <p>◆ Lièvre d'Europe</p> <p>◆ Ragondin</p>	<p>◆ Renard roux</p> <p>◆ Sanglier</p> <p>◆ Taupe d'Europe</p>	<p>Habitats naturels :</p> <p>Ecureuil</p> <p>Hérisson</p> <p>Genette</p>
---	--	--	--	--

Enjeux "habitat d'espèces" des mammifères et localisation des espèces patrimoniales discriminantes durant la période - planche 1



Légende



Aires d'étude

- Aire d'étude immédiate (AEI - Emprise des travaux)
- Aire d'étude rapprochée (AER - 200 m)
- Aire d'étude éloignée (AEE - 3 km)

Limites administratives

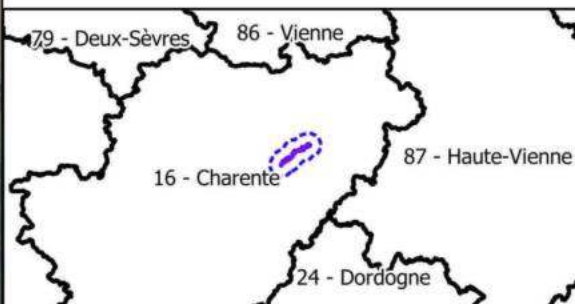
- Limites départementales

Enjeux relatifs aux habitats naturels

- Très fort
- Fort
- Modéré
- Faible
- Très faible
- Aucun enjeu

Espèces patrimoniales

- Belette d'Europe
- Ecureuil roux
- Loutre d'Europe
- Lapin de garenne
- Martre des pins



Projet RN141 : section Chasseneuil-sur-Bonnieure - Roumazières-Loubert (16)

Enjeux "habitat d'espèces" et localisation des espèces discriminantes

N° CARTE - RN141_ENJ_HAB_MAM_1

FORMAT - A3 ECHELLE - 1/8 000

COORDS - L93 DATE - 12/09/2023

©BD ORTHO - IGN ; ©BD ADMIN - IGN ; EGIS ; NCA Environnement.



Enjeux "habitat d'espèces" des mammifères et localisation des espèces patrimoniales discriminantes durant la période - planche 2



Légende



Aires d'étude

- Aire d'étude immédiate (AEI - Emprise des travaux)
- Aire d'étude rapprochée (AER - 200 m)
- Aire d'étude éloignée (AEE - 3 km)

Limites administratives

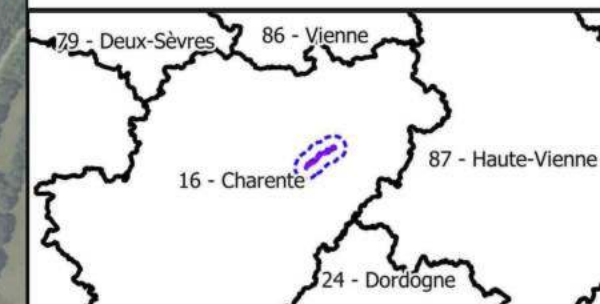

- Limites départementales

Enjeux relatifs aux habitats naturels

- Très fort
- Fort
- Modéré
- Faible
- Très faible
- Aucun enjeu

Espèces patrimoniales

- Loutre d'Europe



Projet RN141 : section Chasseneuil-sur-Bonnieure - Roumazières-Loubert (16)

Enjeux "habitat d'espèces" et localisation des espèces discriminantes

N° CARTE - RN141_ENJ_HAB_MAM_2

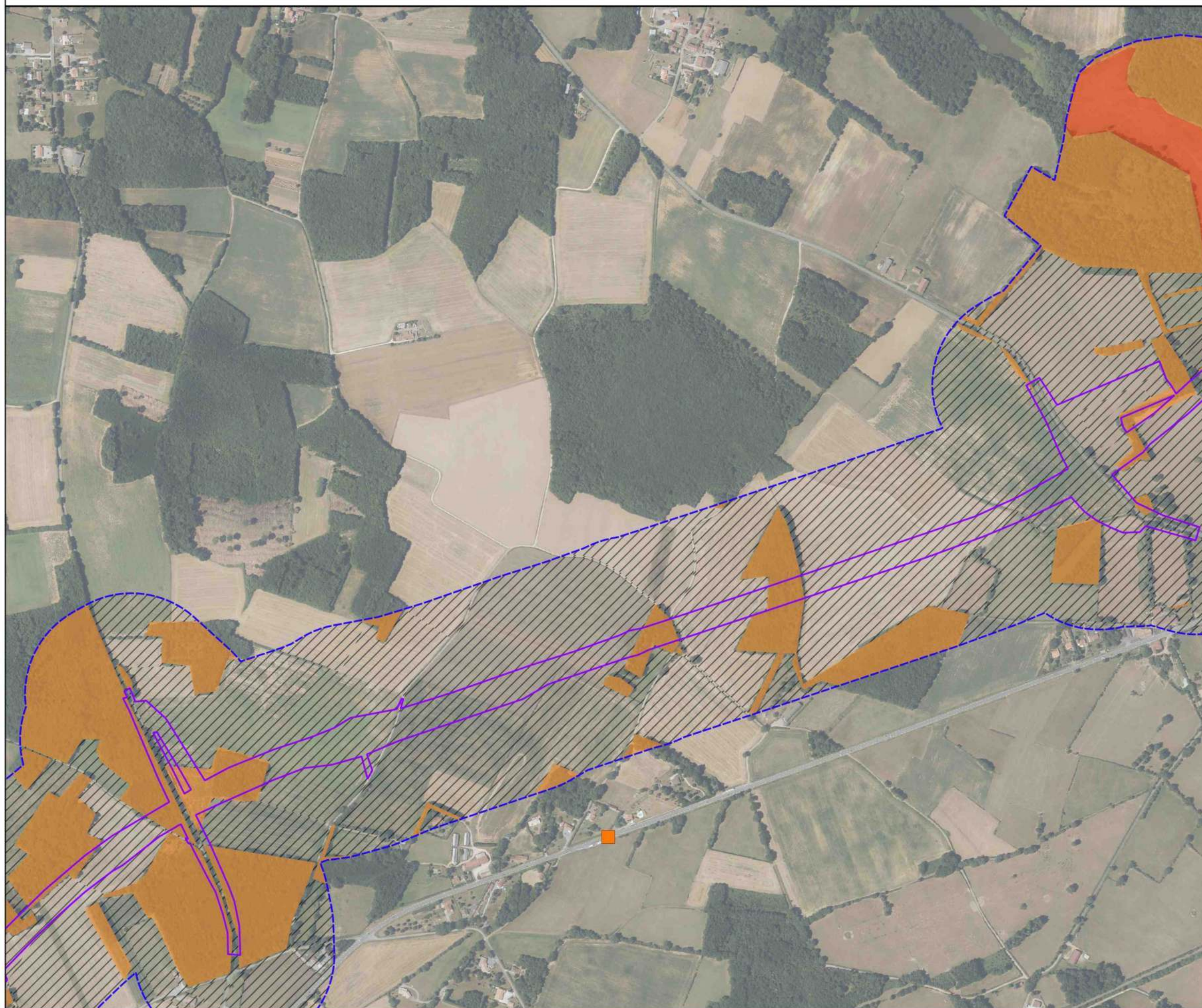
FORMAT - A3 ECHELLE - 1/8 000

COORDS - L93 DATE - 12/09/2023

©BD ORTHO - IGN ; ©BD ADMIN - IGN ; EGIS ; NCA Environnement.



Enjeux "habitat d'espèces" des mammifères et localisation des espèces patrimoniales discriminantes durant la période - planche 3



Légende



Aires d'étude

- Aire d'étude immédiate (AEI - Emprise des travaux)
- Aire d'étude rapprochée (AER - 200 m)
- Aire d'étude éloignée (AEE - 3 km)

Limites administratives

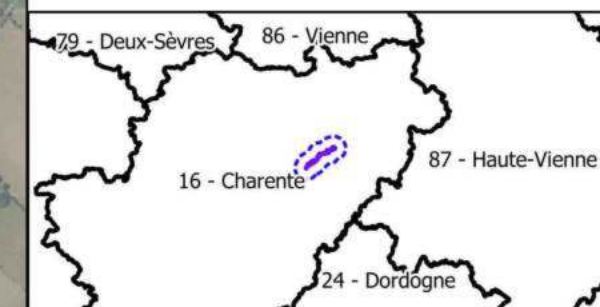

- Limites départementales

Enjeux relatifs aux habitats naturels

- Très fort
- Fort
- Modéré
- Faible
- Très faible
- Aucun enjeu

Espèces patrimoniales

- Hérisson d'Europe



Projet RN141 : section Chasseneuil-sur-Bonnieure - Roumazières-Loubert (16)

Enjeux "habitat d'espèces" et localisation des espèces discriminantes

N° CARTE - RN141_ENJ_HAB_MAM_3

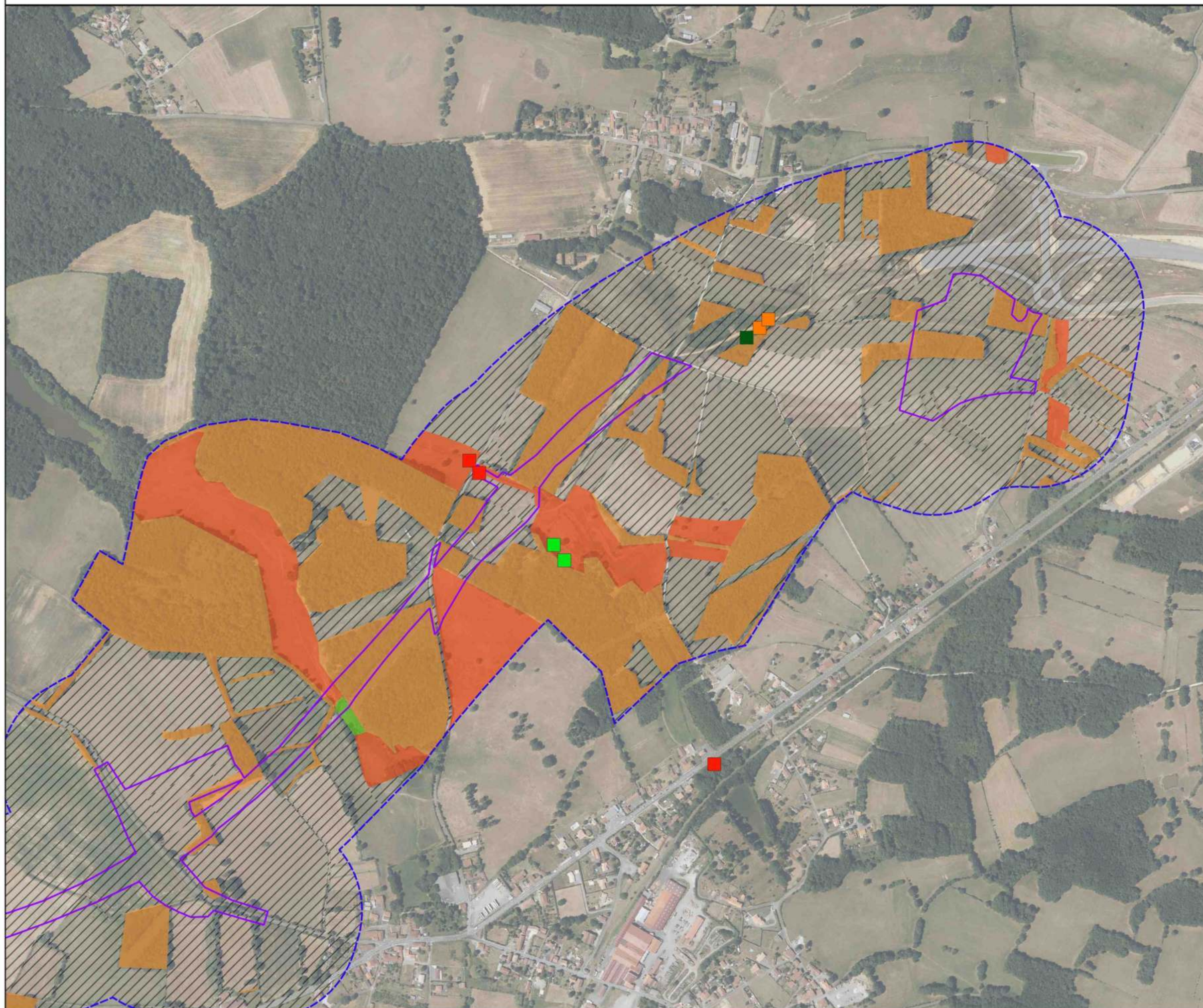
FORMAT - A3 ECHELLE - 1/8 000

COORDS - L93 DATE - 12/09/2023

©BD ORTHO - IGN ; ©BD ADMIN - IGN ; EGIS ; NCA Environnement.



Enjeux "habitat d'espèces" des mammifères et localisation des espèces patrimoniales discriminantes durant la période - planche 4



Légende



Aires d'étude

- Aire d'étude immédiate (AEI - Emprise des travaux)
- Aire d'étude rapprochée (AER - 200 m)
- Aire d'étude éloignée (AEE - 3 km)

Limites administratives

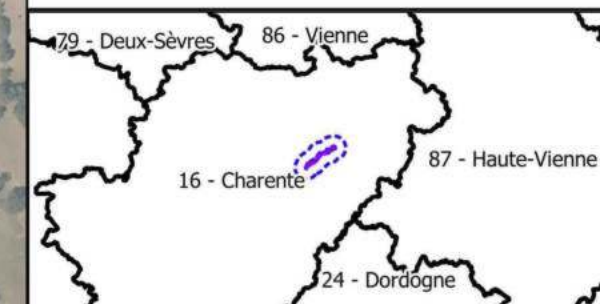
- Limites départementales

Enjeux relatifs aux habitats naturels

- Très fort
- Fort
- Modéré
- Faible
- Très faible
- Aucun enjeu

Espèces patrimoniales

- Belette d'Europe
- Campagnol amphibie
- Hérisson d'Europe
- Loutre d'Europe



Projet RN141 : section Chasseneuil-sur-Bonnieure - Roumazières-Loubert (16)

Enjeux "habitat d'espèces" et localisation des espèces discriminantes

N° CARTE - RN141_ENJ_HAB_MAM_4

FORMAT - A3 ECHELLE - 1/8 000

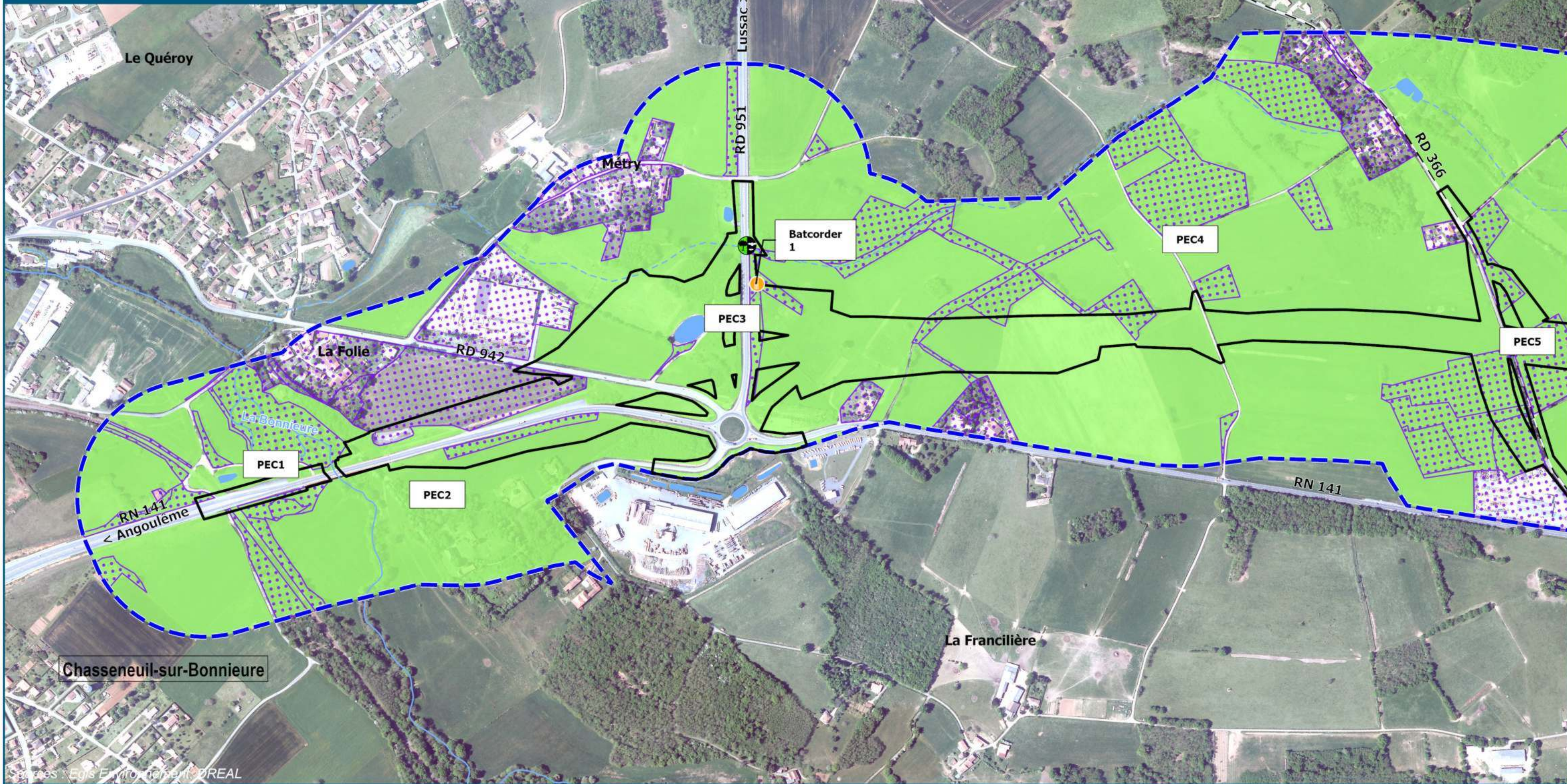
COORDS - L93 DATE - 12/09/2023

©BD ORTHO - IGN ; ©BD ADMIN - IGN ; EGIS ; NCA Environnement.



CHIROPTÈRES

Planche 1



Date : septembre 2023

Fond de plan : ©IGN BD ORTHO® 2014

0 150 300 m

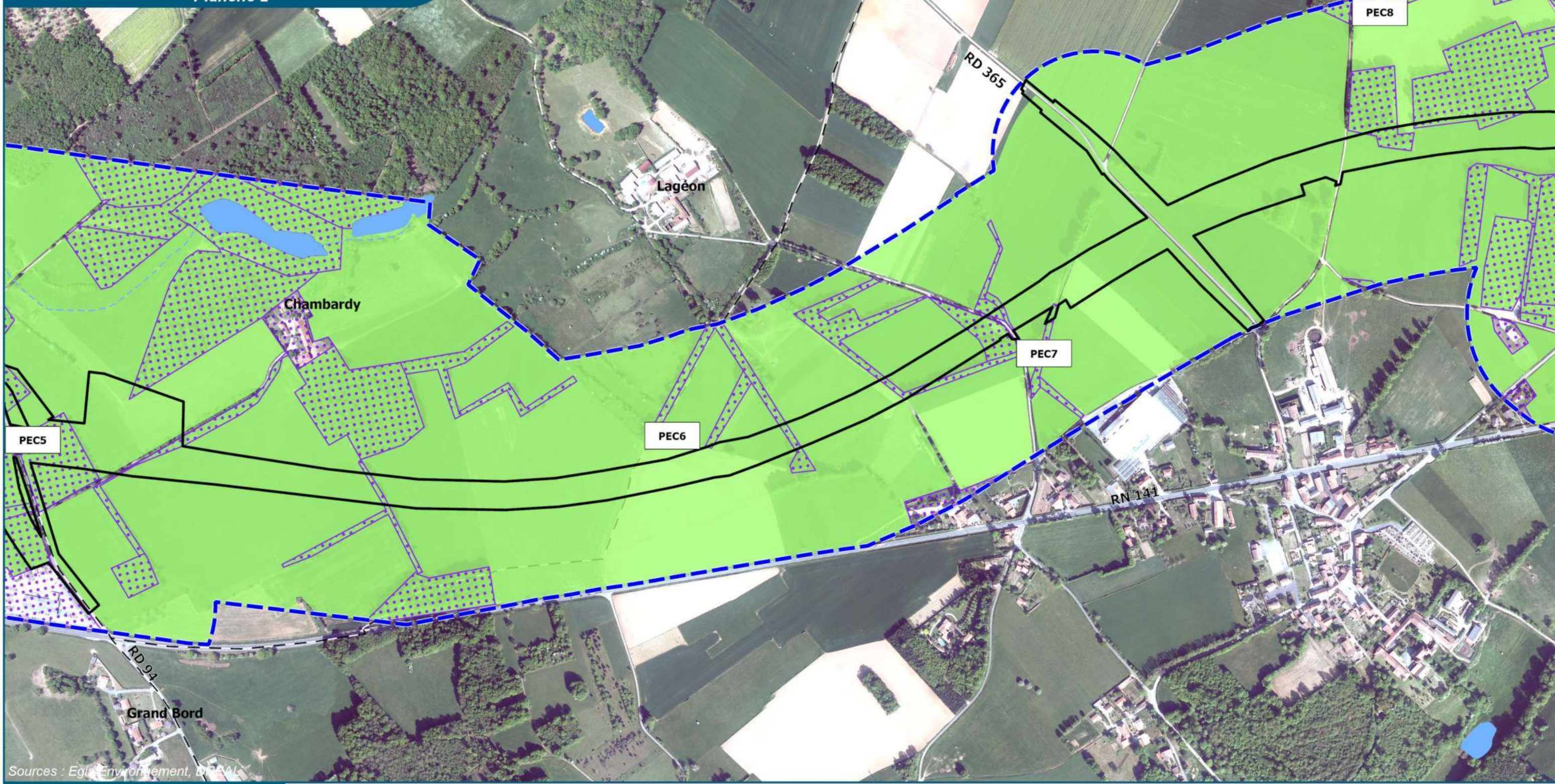
- Limite de commune
- ▣ Emprise foncière Roumazières - Exideuil
- Aires d'étude**
- ▭ Aire d'étude rapprochée (200 m.)
- ▭ Aire d'étude immédiate (emprise travaux)

- Hydrographie**
- Cours d'eau permanent
 - - - Cours d'eau temporaire
 - Plan d'eau

- 📍 Batcorder
- 🎯 Point d'écoute
- Zone de chasse
- ▨ Gîte favorable
- 🦇 Gîte à chiroptères

CHIROPTÈRES

Planche 2



Sources : Egis Environnement, IGN

Date : septembre 2023

Fond de plan : ©IGN BD ORTHO® 2014

0 150 300 m

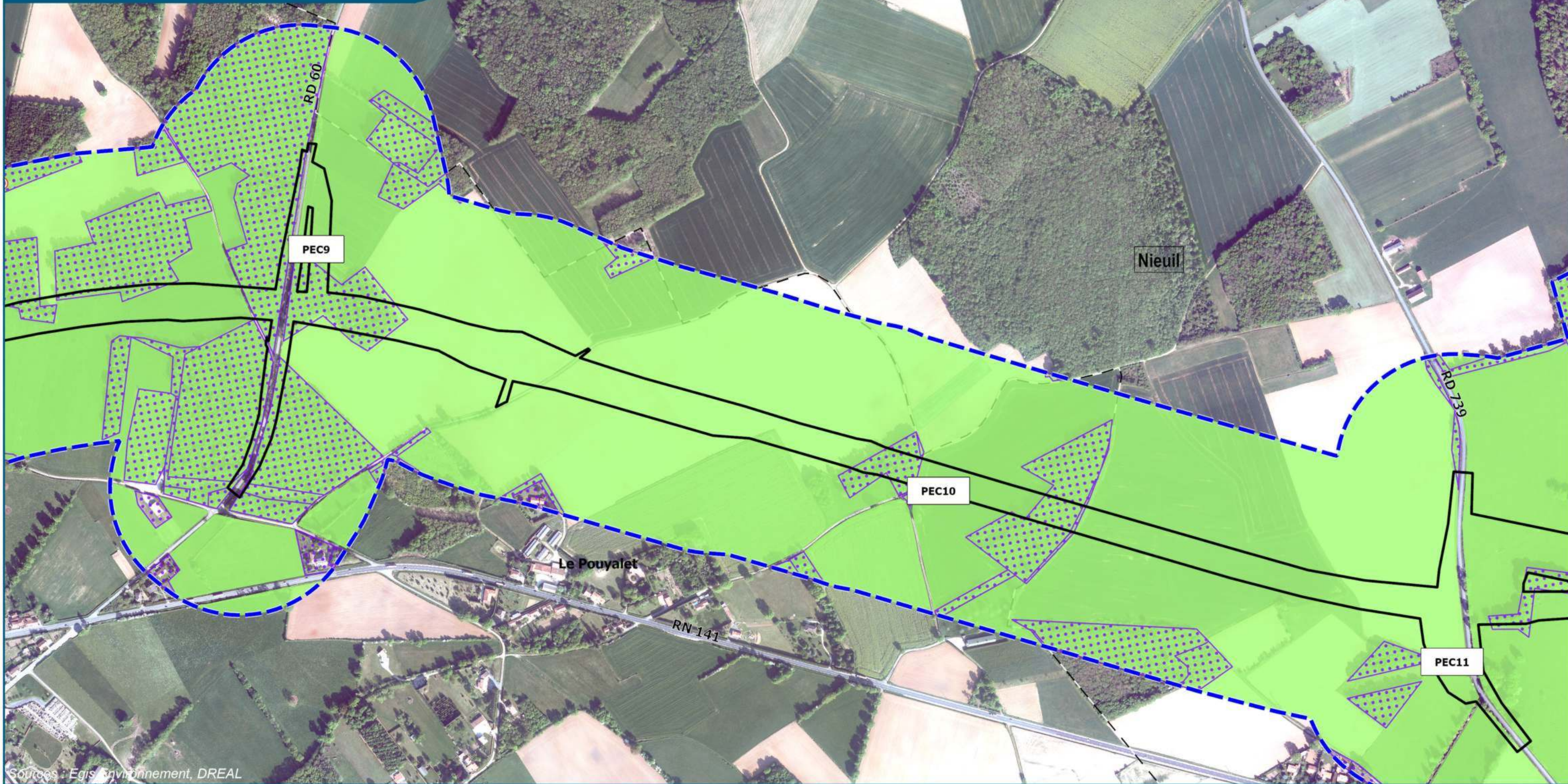
- Limite de commune
- ▣ Emprise foncière Roumazières - Exideuil
- Aires d'étude**
- ▣ Aire d'étude rapprochée (200 m.)
- ▣ Aire d'étude immédiate (emprise travaux)

- Hydrographie**
- Cours d'eau permanent
 - - - Cours d'eau temporaire
 - Plan d'eau

- 📍 Batcorder
- 🎯 Point d'écoute
- Zone de chasse
- ▣ Gîte favorable
- 🦇 Gîte à chiroptères

CHIROPTÈRES

Planche 3



Sources : Egis Environnement, DREAL

Date :
septembre 2023


egis
Fond de plan :
©IGN
BD ORTHO®
2014



- Limite de commune
- ▣ Emprise foncière Roumazières - Exideuil
- Aires d'étude**
- ▣ Aire d'étude rapprochée (200 m.)
- ▣ Aire d'étude immédiate (emprise travaux)

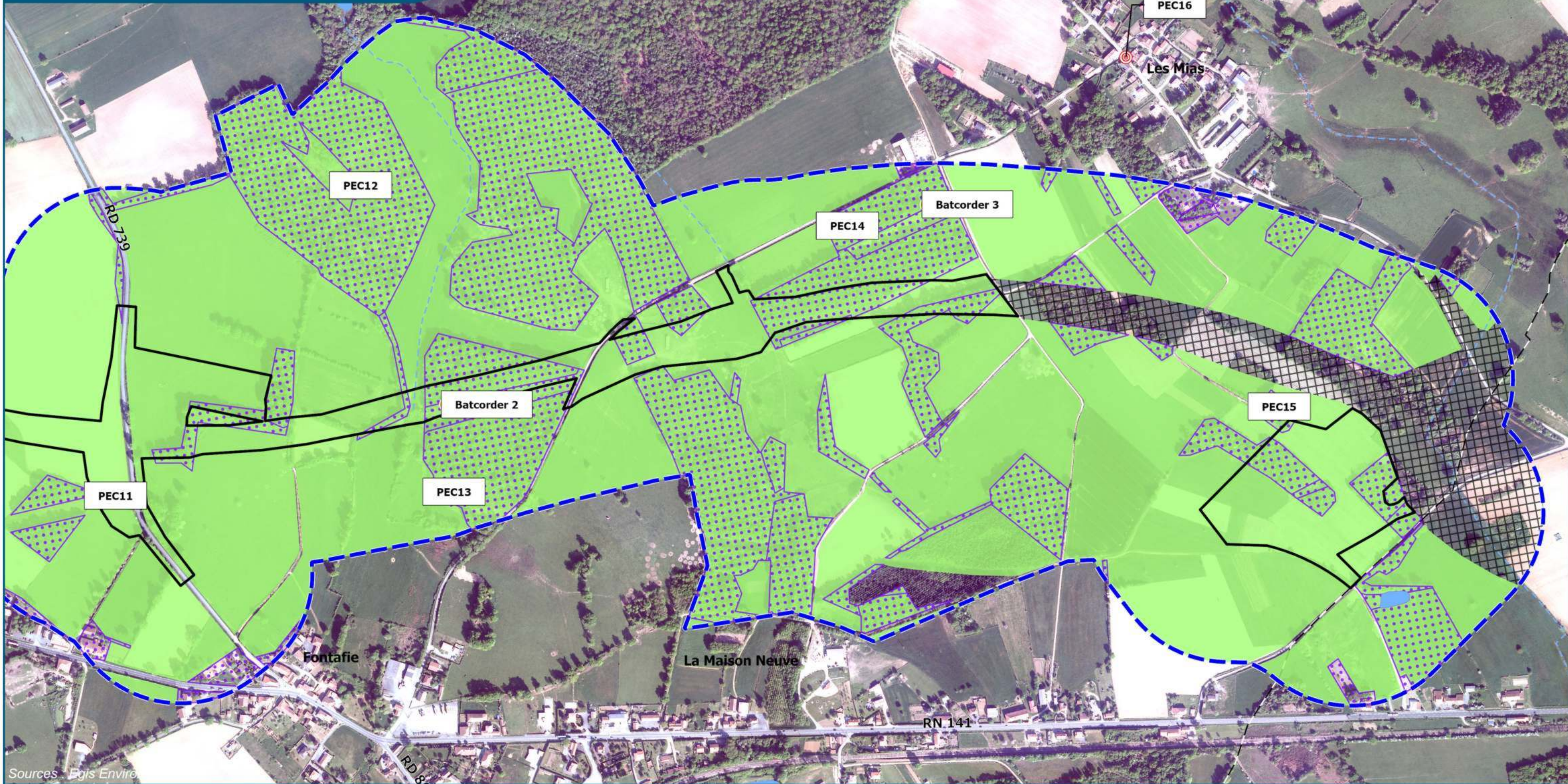
- Hydrographie**
- Cours d'eau permanent
- - - Cours d'eau temporaire
- ▣ Plan d'eau

- 📍 Batcorder
- 🎯 Point d'écoute
- ▣ Zone de chasse
- ▣ Gîte favorable
- 🦇 Gîte à chiroptères



CHIROPTÈRES

Planche 4



Sources : Egis Environnement

Date :
septembre 2023

egis
Fond de plan :
©IGN
BD ORTHO®
2014



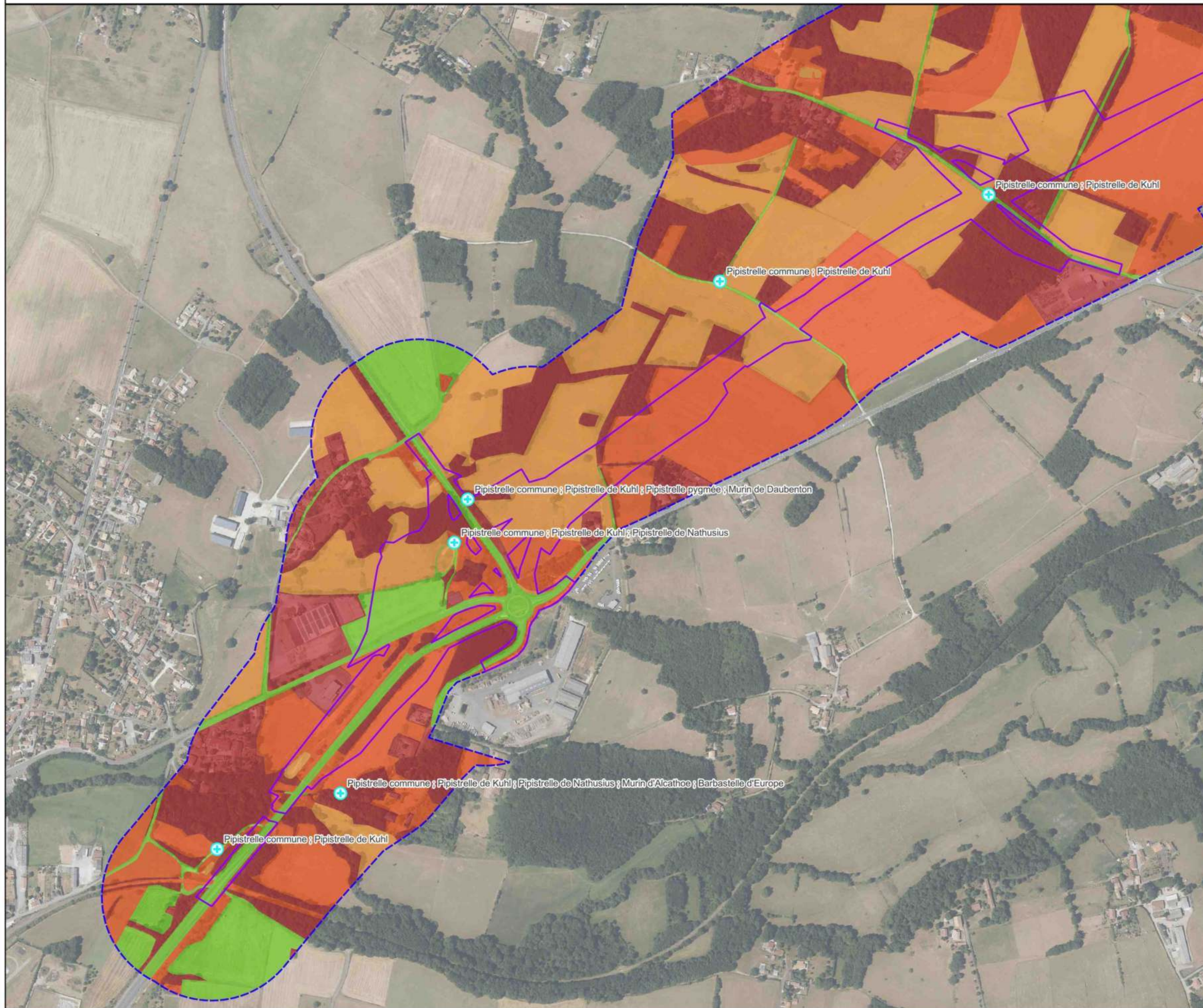
- Limite de commune
- Emprise foncière Roumazières - Exideuil
- Aires d'étude**
- Aire d'étude rapprochée (200 m.)
- Aire d'étude immédiate (emprise travaux)

- Hydrographie**
- Cours d'eau permanent
 - Cours d'eau temporaire
 - Plan d'eau

- Batcorder
- Point d'écoute
- Zone de chasse
- Gîte favorable
- Gîte à chiroptères



Enjeux "habitat d'espèces" des Chiroptères - planche 1



Légende



Aires d'étude

- Aire d'étude immédiate (AEI - Emprise des travaux)
- Aire d'étude rapprochée (AER - 200 m)
- Aire d'étude éloignée (AEE - 3 km)

Limites administratives

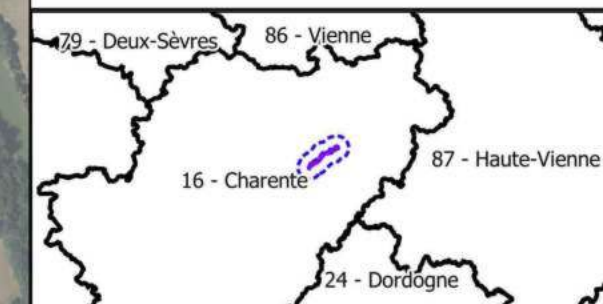

- Limites départementales

Enjeux relatifs aux habitats naturels

- Très fort
- Fort
- Modéré
- Faible
- Très faible
- Aucun enjeu

Données chiroptères

- + Espèces contactées



Projet RN141 : section Chasseneuil-sur-Bonnieure - Roumazières-Loubert (16)

Enjeux "habitat d'espèces"

N° CARTE - RN141_ENJ_HAB_CHI_1

FORMAT - A3 ECHELLE - 1/8 000

COORDS - L93 DATE - 12/09/2023

©BD ORTHO - IGN ; ©BD ADMIN - IGN ; EGIS ; NCA Environnement.



Enjeux "habitat d'espèces" des Chiroptères - planche 2



Légende



Aires d'étude

- Aire d'étude immédiate (AEI - Emprise des travaux)
- Aire d'étude rapprochée (AER - 200 m)
- Aire d'étude éloignée (AEE - 3 km)

Limites administratives

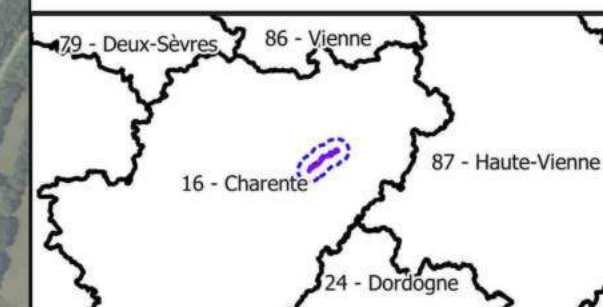
- Limites départementales

Enjeux relatifs aux habitats naturels

- Très fort
- Fort
- Modéré
- Faible
- Très faible
- Aucun enjeu

Données chiroptères

- + Espèces contactées



Projet RN141 : section Chasseneuil-sur-Bonnieure - Roumazières-Loubert (16)

Enjeux "habitat d'espèces"

N° CARTE - RN141_ENJ_HAB_CHI_2

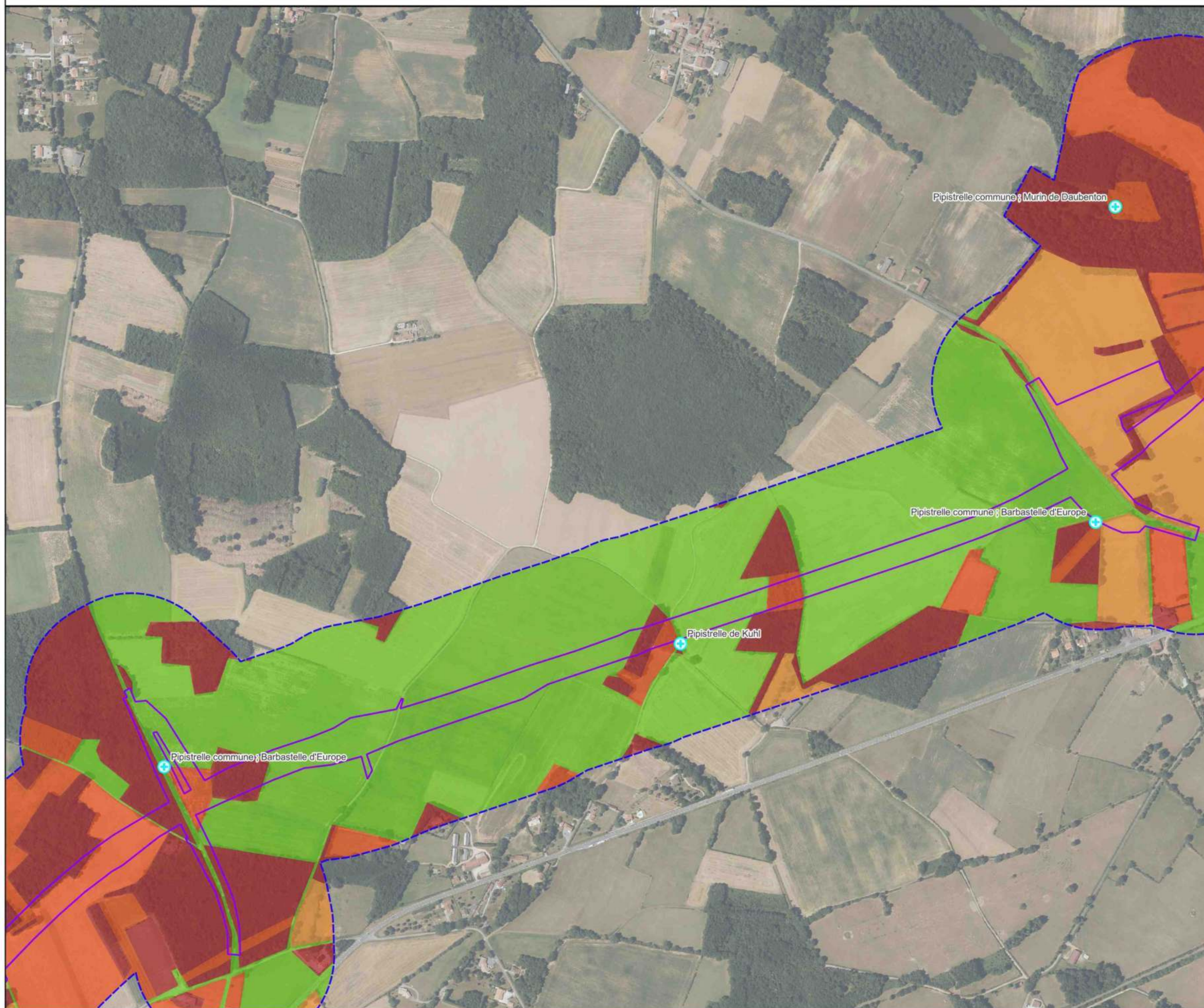
FORMAT - A3 ECHELLE - 1/8 000

COORDS - L93 DATE - 12/09/2023

©BD ORTHO - IGN ; ©BD ADMIN - IGN ; EGIS ; NCA Environnement.



Enjeux "habitat d'espèces" des Chiroptères - planche 3



Légende

Aires d'étude

- Aire d'étude immédiate (AEI - Emprise des travaux)
- Aire d'étude rapprochée (AER - 200 m)
- Aire d'étude éloignée (AEE - 3 km)

Limites administratives

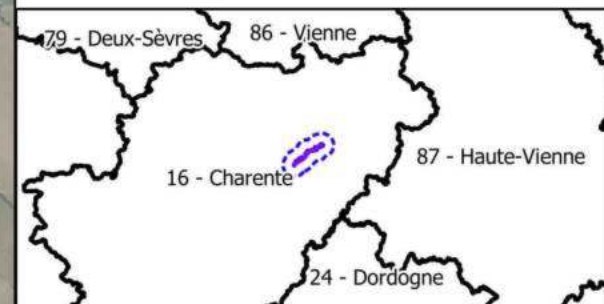

- Limites départementales

Enjeux relatifs aux habitats naturels

- Très fort
- Fort
- Modéré
- Faible
- Très faible
- Aucun enjeu

Données chiroptères

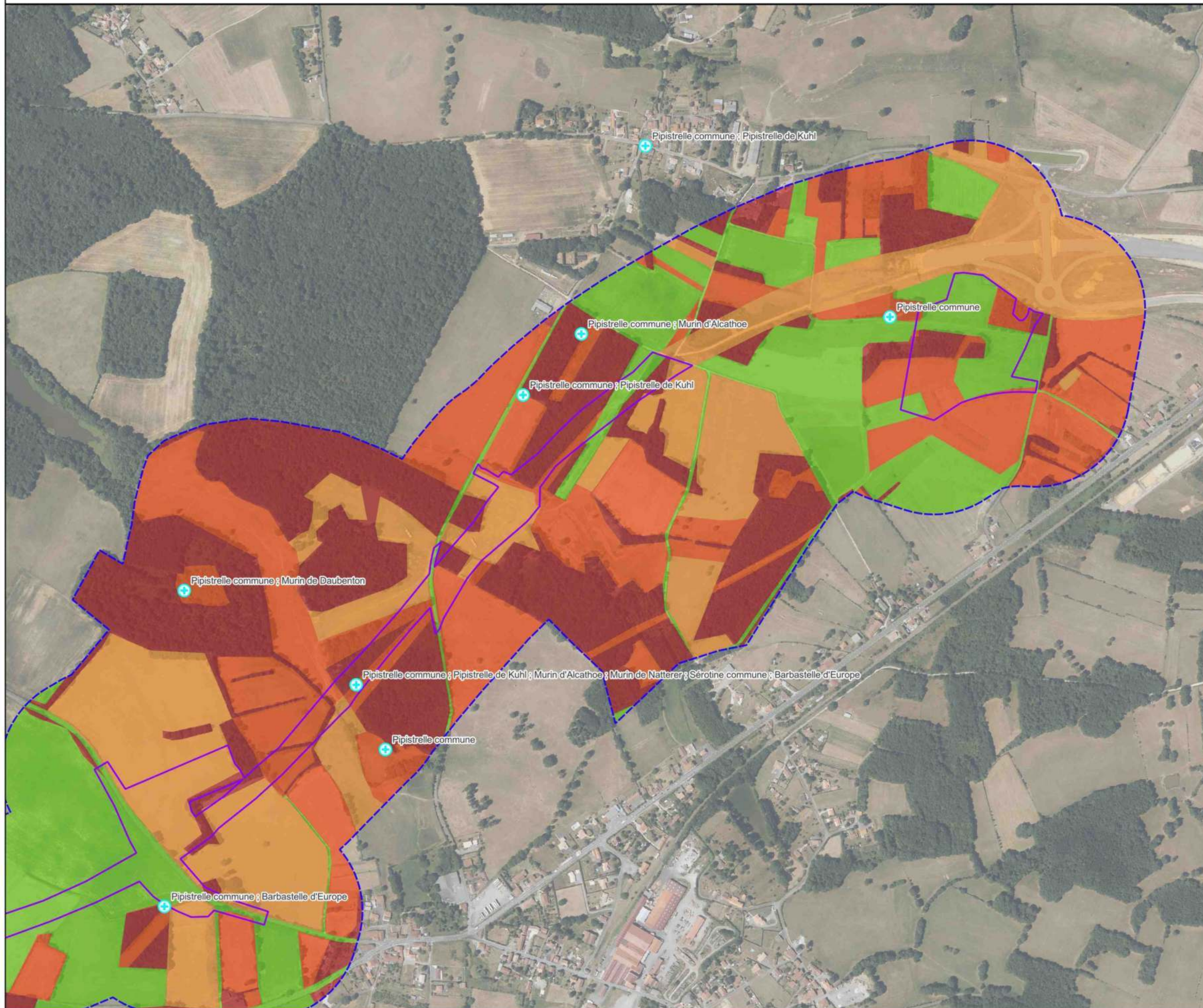
- Espèces contactées



Projet RN141 : section Chasseneuil-sur-Bonnieure - Roumazières-Loubert (16)	
Enjeux "habitat d'espèces"	
N° CARTE - RN141_ENJ_HAB_CHI_3	
FORMAT - A3	ECHELLE - 1/8 000
COORDS - L93	DATE - 12/09/2023
©BD ORTHO - IGN ; ©BD ADMIN - IGN ; EGIS ; NCA Environnement.	



Enjeux "habitat d'espèces" des Chiroptères - planche 4



Légende



Aires d'étude

- Aire d'étude immédiate (AEI - Emprise des travaux)
- Aire d'étude rapprochée (AER - 200 m)
- Aire d'étude éloignée (AEE - 3 km)

Limites administratives

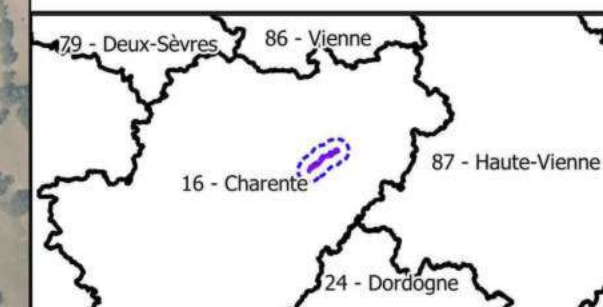

- Limites départementales

Enjeux relatifs aux habitats naturels

- Très fort
- Fort
- Modéré
- Faible
- Très faible
- Aucun enjeu

Données chiroptères

- + Espèces contactées



Projet RN141 : section Chasseneuil-sur-Bonnieure - Roumazières-Loubert (16)

Enjeux "habitat d'espèces"

N° CARTE - RN141_ENJ_HAB_CHI_4

FORMAT - A3 ECHELLE - 1/8 000

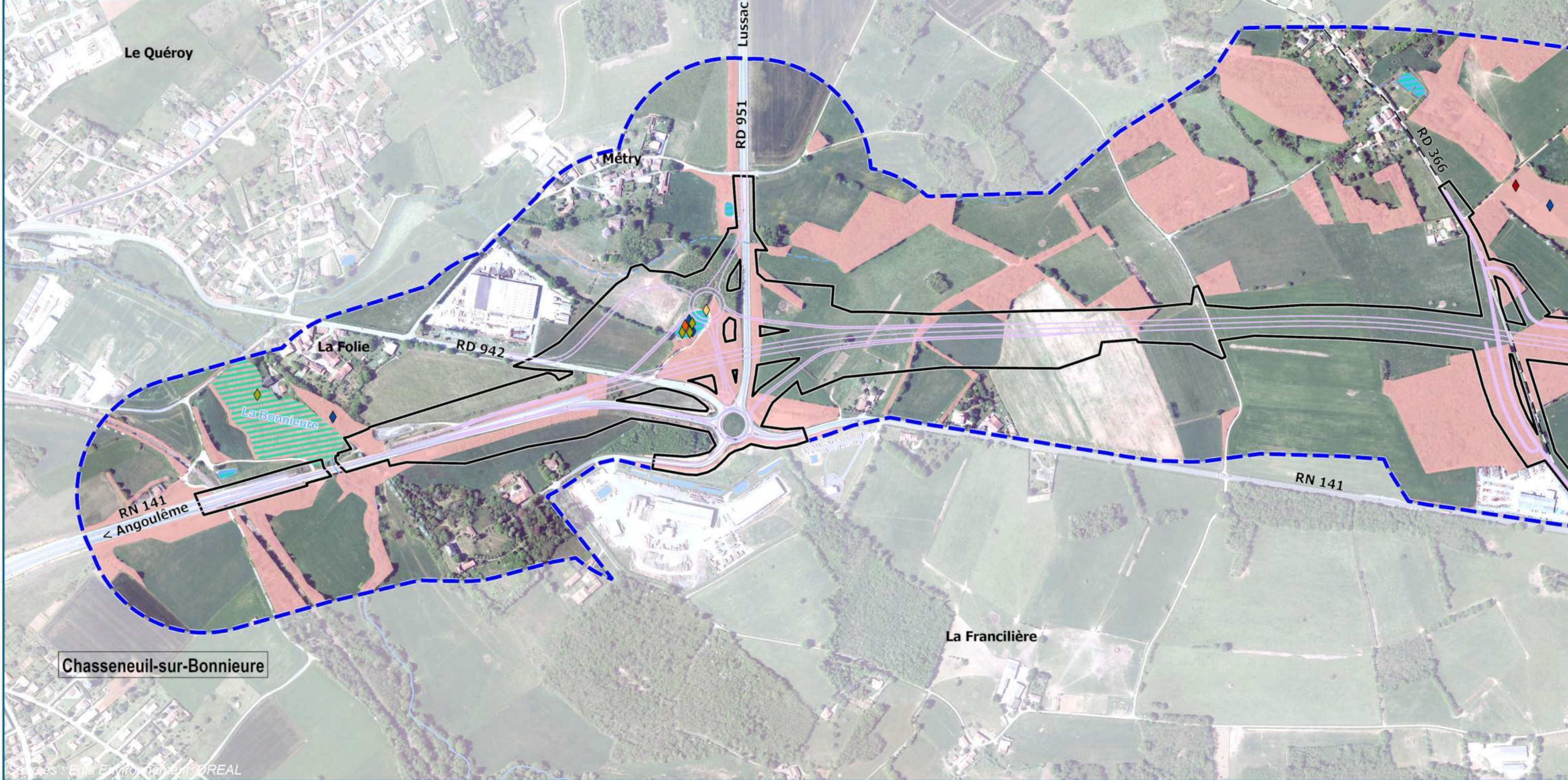
COORDS - L93 DATE - 12/09/2023

©BD ORTHO - IGN ; ©BD ADMIN - IGN ; EGIS ; NCA Environnement.



AMPHIBIENS

Planche 1



Date :
Septembre 2023

egis
Fond de plan :
©IGN
BD ORTHO®
2014



- Limite de commune
- Emprise foncière Roumazières - Exideuil
- Aires d'étude**
- Aire d'étude rapprochée (200 m.)
- Aire d'étude immédiate (emprise travaux)

- Hydrographie**
- Cours d'eau permanent
- Cours d'eau temporaire
- Plan d'eau

- Espèces recensées :**
- Crapaud épineux
- Grenouille commune
- Grenouille rieuse
- Rainette verte
- Salamandre tachetée

- Habitats favorables :**
- Habitat d'hivernage
- Habitat de reproduction
- Habitat d'hivernage